

Вѣстникъ Библіотека АМО ОБРАЗОВАНІЯ.

Научно-популярный журналъ по всемъ отраслямъ знанія

№ 26.

Четвергъ 24 іюня 1904 г.

II-й годъ изданія.

АДРЕСЪ РЕДАКЦИИ:

С.-Петербургъ, Прачешный пер., № 6.

БРОКГАУЗЪ-ЕФРОНЪ.

Цѣна на годъ съ пересылкой 6 руб.

РАЗСРОЧКА:

при подпискѣ—3 р. и къ 1 іюля—3 р.

За перемѣну адреса (причемъ необходимо сообщить № бандероли или подписного билета) взимается 30 к.

Подписка принимается: въ *Москву*—въ конторѣ Н. Печковской, Петровскій линій; въ *Одессу*—въ книжныхъ магаз. С. В. Можаровскаго, въ Пассаждѣ, и „Образованіе“, Рижельская, 12; въ *Варшаву*—въ Отдѣленіи конторы журнало. Королевская, 17, I. Фишманъ, и во всѣхъ крупныхъ книжн. магазинахъ.



ОБЪЯВЛЕНІЯ

для напечатанія въ №№ журнала принимаются по слѣдующей цѣнѣ: за строку неполнаго реила (въ 1/4 ширины страницы)—50 коп. позади текста и 75 коп. впереди текста.



Вѣстникъ и Библіотека Самообразованія. Разсланы приложенія: проф. И. И. Иванюковъ, «Очерки экономической политики отъ Адама Смита до нашихъ дней»; прив.-доц. А. Соколовскій, «Человѣковѣдѣніе. Основы антропологии и этнографіи» (съ 32 таблицами); «Теорія развитія». Сборникъ статей подъ ред. проф. В. А. Фаусека (съ 16 табл. и 15 рис. въ текстѣ); проф. К. Вецольдъ, «Ассирія и Вавилонія» (съ 84 рис. на 48 табл.); А. Студничка, «Принципы прекраснаго» (съ 106 рис.); «Японія и ея обитатели», съ 2 картами и 46 рис. въ текстѣ и на отдѣльныхъ таблицахъ (вып. 1).

Въ 1904 г. всѣ подписчики, внесшіе, одновременно или въ разсрочку, подписныя деньги за годъ сполна, получаютъ (кромя 52 №№ журнала и 12 приложеній) бесплатную премію:

Галерея русскихъ дѣятелей (серія вторая), роскошн. художественный альбомъ съ пояснительнымъ текстомъ.

Подписка продолжается.

Новое изданіе БРОКГАУЗЪ-ЕФРОНЪ

Проф. Е. ВАРМИНГЪ,

РАСПРЕДѢЛЕНІЕ РАСТЕНІЙ.

474 страницы, 103 рисунка въ текстѣ, 37 черн. таблицъ, 1 карта.

Съ предисловіемъ автора къ русскому изданію.

Ученіе о распредѣленіи растеній въ зависимости отъ условій окружающей среды: вліяніе факторовъ внѣшн. міра, какъ-то: земли, свѣта, воды и т. д.; типы сообществъ растеній; борьба сообществъ.

Дополненіе: Г. И. Танфильевъ,

„ГЛАВНѢЙШІЯ ЧЕРТЫ РАСТИТЕЛЬНОСТИ РОССИИ“

о распредѣленіи растеній и растительныхъ формаціяхъ въ Россіи (тундры, лѣса, степи и т. д.) съ ботаникогеографическою картою Россійской Имперіи.

Цѣна 4 р. 50 к., въ перепл. 5 р. 50 к. Допускается налож. платежъ.

Требованія и деньги адресовать: въ контору БРОКГАУЗЪ-ЕФРОНЪ. С.-Петербургъ, Прачешный, № 6.

Новое изданіе О-ва Брокгаузъ-Ефронъ.

ДЮВАЛЬ и КОНСТАНТЕНЪ,

ЭЛЕМЕНТАРНЫЙ УЧЕБНИКЪ

АНАТОМІИ и ФИЗИОЛОГИИ ЧЕЛОВѢКА.

1-ое изданіе перев. съ франц. В. А. Фаусека; 2-ое изданіе переработано прив.-доц. Ф. Е. Туромъ и дополн. новыми рисунками (изъ нихъ нѣсколько въ краскахъ). Цѣна съ перес. 2 руб.

Допускается налож. платежъ.

Изданія Акц. О-ва БРОКГАУЗЪ-ЕФРОНЪ

Библіотека великихъ писателей. Закончены печатаніемъ: роскошно иллюстрированныя полныя собранія соч.: а) Шекспира, 5 томовъ. Ц. 25 р., въ перепл. 30 р. б) Шиллера, 4 т. Ц. 20 р., въ перепл. 24 р. Печатается полн. собр. сочиненій Байрона.

Библіотека естествознанія. Вышелъ изъ печати выпускъ 35-й: «Тайны неба» Лигрова (сочиненіе закончено). Закончивается печатаніемъ послѣдній выпускъ сочиненія: «Силы природы» Э. Розенбоома и Л. Грунмаха. Цѣна каждого выпуска «Библ. Естествознанія» 1 р. 50 к.

Исторія Европы по эпохамъ и странамъ. Вышелъ изъ печати вып. 12-й: «Торговля на западѣ въ средніе вѣка» А. К. Дживелегова. Ц. 1 руб.

Цѣны безъ пересылки. Разсрочка платежа. Подробные проспекты высылаются по требованію бесплатно.

СОДЕРЖАНІЕ.

Экономическій ростъ Европы, проф. И. И. Иванюкова.

Предки лошади (съ 3 рис.), П. Ю. Шмидта.

Изъ очерковъ отечествовѣдѣнія.—Мервскій оазисъ. По поводу 20-лѣтія его присоединенія, А. Н. Паевской.

Морскіе кабели, ихъ устройство и распространеніе (съ 2 рис.), инж.-техн. А. Слонима.

Хроника. Всемирный женскій конгрессъ 1904 года въ Берлинѣ.—О наивысшей температурѣ, при которой возможно существованіе живыхъ организмовъ.—Истинное значеніе абракадабры.—Блохи въ качествѣ разносителей чумы.

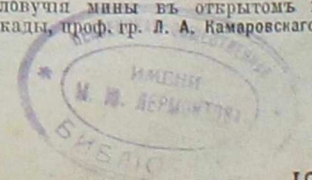
Литературное обозрѣніе. Что новаго въ иностранныхъ литературахъ?—Французская литература, Ю. А. Веселовскаго.

Гигіена и здоровье. Два простыхъ средства противъ безсонницы, А.—Души и обливаніе водою, А.—Гигіена кожи (перев. съ нѣм.; съ 1 рис.), д-ра Р. Ледермана.

Звѣздное небо. Астрономическій бюллетень на іюль 1904 г. (съ 2 картами), проф. С. П. Глазенапа.

Вопросы войны. 14. Пловучія мины въ открытомъ морѣ.—15. Нарушеніе блокады, проф. гр. Л. А. Камаровскаго.

Объявленія.



выгодны незначительные размѣры, позволявшіе скрываться между деревьями, въ степи—болѣе выгоденъ высокой ростъ, благодаря которому можно на далекомъ разстояніи обозрѣвать окрестности и заблаговременно замѣчать приближеніе враговъ, чтобы спастись отъ нихъ бѣгствомъ. Болѣе сухая и жесткая степная трава, наконецъ, требовала превращенія бугорчатыхъ зубовъ, достаточныхъ для сочной лѣсной растительности, въ настоящія терки, что было достигнуто складчатостью эмали.

Конечно, предположенія эти очень гадательны, но они даютъ все же намекъ на то, какъ могутъ быть объяснены нѣкоторые измѣненія въ строеніи животныхъ организмовъ подъ влияніемъ измѣненій вѣшнихъ условий въ теченіе безконечно долгихъ геологическихъ періодовъ.

П. Ю. Шмидтъ.

Изъ очерковъ отечествовѣдѣнія.

Мервскій оазисъ.

(По поводу 20-лѣтія ея присоединенія).

Муру, твердая и чистая, была третьимъ мѣстомъ благодати, созданнымъ мною, Ормуздомъ.

Зендъ-Авеста.

Насотни и тысячи верстъ отъ Каспія вглубь азиатскаго материка тянутся горячіе, бесплодные пески среднеазиатскихъ степей. Вверху—синее небо, внизу—желтые и бурые пески; вѣвно—голая степная даль, вправо—извивающіеся, какъ громадные змѣи, голые горные хребты, переходящіе въ отроги Гинду-Куша. И утромъ, и днемъ все тамъ вѣвно и безжизненно... Только время-отъ-времени виднѣш, какъ, безшумно ступая, плетется по пустынѣ караванъ; одинъ за другимъ тянутся нагруженные верблюды, — одно животное привязано къ хвосту другого веревкою, прикрѣпленною къ кольцу, продѣтому въ ноздри верблюда и жестоко раздражающему ихъ... Любимъ изъ смуглыхъ проводниковъ въ длинномъ халатѣ, съ открытою грудью, съ длиною бородою и безстрастнымъ лицомъ, отгнѣненнымъ кисейною чамою, неволью вызываетъ мысль о временахъ библейскихъ... Кое-гдѣ видны среди голой степи глиняныя постройки: покінутыя магетанскія кладбища или разрушенныя крѣпости одного дѣвта съ почвою и похожія на беспорядочно изрытые холмы. Чуждый, страшный для русскаго человѣка край, гдѣ нѣтъ ни травы-муравы, ни лѣса дремучаго, ни птицъ пѣвучей!..

Но вотъ день клонится къ вечеру, и пустыня измѣняетъ свой видъ: косые лучи заходящаго солнца зажигаютъ искры въ снѣгахъ горныхъ вершинъ и окрашиваютъ склоны ихъ голубыми, розовыми и лиловыми оттѣнками. Быстро наступающая ночь мерцаетъ тысячами звѣздъ въ безоблачномъ небѣ, а въ степи загораются краснымъ пламенемъ костры остановившихся на отдыхъ каравановъ; въ то же время окрестность оглашается нестройными, дикими звуками—это въ горныхъ ущельяхъ завываютъ волки и шакалы... Иногда раздается и болѣе грозный зловѣстный крикъ туркестанской пустыни—тигра, что теперь, впрочемъ, стало большою рѣдкостью.

Часъ за часомъ и день за днемъ видить и слышитъ все это путешествующій по желѣзной дорогѣ, которая, смѣло врѣзаясь въ мертвую страну, протянулась болѣе чѣмъ на двѣ тысячи верстъ и несетъ вглубь Азіи благодѣянія европейской культуры. И культура эта прививается тамъ, хотя почва для нея и не весьма благодарная. Нужны все выносливость и энергія человѣка арийскаго племени для того, чтобы поборотъ враждебныя ему здѣсь силы природы... Назовемъ только для примѣра студеные вѣтры, дующіе съ сѣвера и покрывающіе обрабатываемую почву песчаными наносами, или свирѣпыя жары, выжигающія послѣдніе кусты степного саксаула, и про которыя у туземцевъ сложилась поговорка: «Разъ ты, Аллахъ, создалъ такую огромную пещь, то для чего же тебѣ нужно было создавать еще и адъ»...

И, тѣмъ не менѣе, этотъ край съ самыхъ древнихъ временъ игралъ далеко не послѣднюю роль въ исторіи развитія человѣчества. Въ книгахъ Зендъ-Авесты, относимыхъ къ 1200 г. до Р. Хр., о немъ упоминается подъ именемъ бесплоднаго Турана, жилища злого духа Аримана, въ противоположность вѣствующему Ирану (Персіи), жилищу добраго Ормузда.

О немъ же говоритъ Страбонъ, его завоевалъ Александръ Великій и включилъ въ составъ своего царства.

Силенъ злой Ариманъ, но добрый Ормуздъ сильнѣе. Среди мертвой пустыни Ормуздъ создаетъ мѣста благодати, т.-е. вѣвущіе, плодородные оазисы, изъ которыхъ назовемъ ахаль-текинскій, тежденскій, а также занимающій нынѣ въ настоящее время Мервъ, по старинному Мауръ, Меру или Муру.

Въ качествѣ сатрапіи персидскаго царства, Мервъ, подъ именемъ Маргу, упоминается въ клинообразныхъ надписяхъ Дарія Гистаспа. Страбонъ (Сар. X, 1—2) говоритъ объ Антіохіи Маргіанской, столицѣ страны Маргіаны, обнесенной стѣною въ 1500 стадій длины (250 в.). Имя свое она получила отъ Антіоха Сотера, возстановившаго городъ, построенный Александромъ Великимъ на развалинахъ еще болѣе древняго туземнаго города. По сообщеніямъ Брасса (59 лѣтъ до Р. Хр.), парванскій царь Ородъ заключилъ тамъ 10000 плѣнныхъ римскихъ легионеровъ. Въ V в. подъ властью династіи Сассанидовъ Мервъ былъ резиденціею несторіанскаго епископа. Христіанство появилось тамъ въ III в. Проповѣдывалъ его сирийскій священникъ Берехія.

Въ 666 г. Мервъ завоеванъ арабскими халифами, которые сдѣлали изъ него столицу Хорасана. Въ X в. Эль Истакри описываетъ его какъ торговый и промышленный городъ. Въ XI в. Мервъ завоеванъ турками-сельджуками. Въ 1380 г. его покорила Тамерланъ.

Съ XIV в. начинается постепенное паденіе Мерва. До 1787 г. Мервъ находится подъ властью персовъ. Въ 1830 г. его постигъ англичанинъ Бэрнесъ. Городъ былъ во власти хивинцевъ. Вездѣ видѣлся упадокъ, населеніе обдѣвлено.

Мервскій оазисъ дѣлится въ Кара-Кумской степи, въ Закаспійской области, между 79° 20' и 80° в. д. и 37° 30' и 38° с. ш. Площадь его равна 4900 кв. в. Съ одной стороны его протекаетъ рѣка Аму-Дарья, древній Оксусъ, съ другой тянутся цѣпи горъ Копетъ-Дага. Рѣка Мургабъ, древній Моргу, дѣлитъ оазисъ на двѣ части. Длина Мургаба 465 в. Изъ нихъ на оазисъ приходится 65. Теченіе рѣки, подъ конецъ теряющейся въ пескахъ, медленное; вода хорошая, но мутная, глубина до шести саженъ. Мургабъ замерзаетъ очень рѣдко. Система орошенія оазиса арчичная. Земля въ высшей степени плодородна: пшеница родится самъ двадцать, сорго—самъ двѣсти. Тамъ обрабатываются рисъ и хлопчатъ; теперь сдѣлана попытка разводить чайное дерево—въ имѣніи Государя Императора и на земляхъ одного изъ значительныхъ московскихъ чаеторговцевъ; насколько извѣстно, дѣло идетъ успѣшно. Изъ плодовъ въ Мервѣ находимъ: виноградъ, миндаль, гранаты, сливы, дыни, арбузы, груши и персики. Персиковое дерево служитъ также для отопленія. Изъ овощей, главнымъ образомъ, съются лукъ, горохъ и морковь, которые входятъ въ составъ палуа (пшаван) и пельменей, любимыхъ народныхъ блюдъ.

Изъ домашнихъ животныхъ можно упомянуть о верблюдахъ, лошадяхъ, овцахъ (очень большого роста и значительнаго вѣса), ослахъ, мулахъ и коровахъ; послѣднія, болѣею частью, черной масти и съ зачаткомъ горба на плечахъ, что нѣсколько напоминаетъ приврученнаго буйвола.

Населеніе мервскаго оазиса состоитъ, главнымъ образомъ, изъ текинцевъ суннитскаго толка. О христіанствѣ въ Мервѣ туземцы давно и думать перестали. Жители занимаются земледѣліемъ, скотоводствомъ, шелководствомъ и торговлей; по характеру они гостепріимны, хотя очень любятъ деньги и даже скупы; въ то же время текинцы не пожалѣтъ никакихъ средствъ для того, чтобы завести себѣ какъ можно больше женъ. Текинцы очень храбры, и только русское завоеваніе заставило ихъ прекратить систематическое занятіе грабежомъ. Храбрость и даже свирѣпость ихъ извѣстны всѣмъ соседнимъ племенамъ. По этому поводу рассказываютъ туземный анекдотъ: персіяннинъ повздорилъ съ текинцемъ, не зная, кто онъ такой. Дѣло дошло до драки. Персѣ

сталъ одолевать врага, когда тотъ крикнулъ: «да ты знаешь ли, что я мервскій текинцевъ»...—и перешъ тутъ же со страха умеръ.

Текинцы мервскаго, ахаль-текинскаго и тедженскаго оазисовъ считаютъ себя происходящими отъ одного и того же родоначальника. Кромѣ текинцевъ, въ Мервѣ есть и таджики, потомуки первоначальнаго населенія перскаго происхожденія, народъ мирный и трудолюбивый; есть евреи, персы и другіе представители различныхъ племенъ Средней Азии, очень юмористично охарактеризованныхъ русскимъ старикомъ-носильщикомъ. На мой вопросъ, хорошо ли ему въ Азій живется, онъ отвѣчалъ:

— Хорошо-то хорошо, и заработка порядочные, одно худо—нечисти много... всякихъ этакихъ хивинцевъ, скорпионовъ, персиковъ, фаланговъ, узбековъ, каракуртовъ...

Дѣйствительно, скорпионовъ и фаланговъ тамъ много; каракурты же или бузь-башни водятся преимущественно въ мѣстахъ песчаныхъ и каменистыхъ—это небольшой паукъ съ краснымъ крестомъ на спинѣ, состоящимъ изъ круглыхъ, яркихъ крапинокъ; существуетъ мнѣніе у туземцевъ, что укусъ его безусловно смертеленъ для человѣка, который не можетъ прожить болѣе двухъ часовъ послѣ него. Наши солдаты, однако, благодаря помощи русскихъ врачей, всегда выживали.

Къ неприятымъ сторонамъ жизни въ Мервѣ относятся чрезвычайно сильныя болотныя лихорадки, зависяція, вѣроятно, отъ загрязненія арыковъ и способа обработки рисовыхъ полей, которые должны наводняться нѣсколько разъ раньше, чѣмъ созрѣетъ жатва. Что касается чумы, то она бываетъ рѣдко и то только заносная.

Присоединеніе мервскаго оазиса къ Россіи произошло въ 1884 году.

Русское движеніе въ Средней Азии въ послѣдней половинѣ XIX стол. было непрерывное и побѣдоносное.

Въ 1864 г. была экспедиція противъ киргизовъ и коканцевъ. Къ 1865 г. относится взятіе Ташкента. Въ 1866 г. завоеваны Ходжентъ и часть Коканда. Въ 1868 г. завоеваны Самаркандъ и часть Бухары. Въ 1876 г. присоединенъ къ Россіи весь Кокандъ—«Голубая Фергана», какъ называютъ его туземцы за синеву его неба и голубой оттѣнокъ его горныхъ вершинъ.

Къ 1879 г. относится экспедиція противъ туркменъ, а къ 1881 году ахаль-текинская экспедиція также для усмиренія разбойническихъ туркменъ, нападавшихъ на русскія поселенія съ цѣлью грабежа. Главнымъ бой приходился при Геокъ-Тепе. Русскими войсками командовалъ генералъ Скобелевъ. Центр сраженія находился у Денгилъ-Кала. Сорокъ-пять тысячъ текинцевъ рѣшились умереть, но не сдаваться. Русскихъ было двадцать тысячъ со ста орудіями. Подъ стѣны крѣпости былъ подведенъ подкопъ, и онѣ были взорваны на протяженіи пятнадцати саженъ. Во время штурма было убито четырнадцать тысячъ текинцевъ. Теперь крѣпость Геокъ-Тепе покинута. Одиноко стоитъ она, подобно стѣнной могилѣ въ безплодной и голой пустылѣ, надгробнымъ памятникомъ ея храбрыхъ защитниковъ, надъ которыми жестко было одержать мужественно оспариваемую побѣду.

Во время ахаль-текинской экспедиціи Мервъ служилъ важнымъ опорнымъ пунктомъ для текинцевъ. Предводитель мервцевъ, Кошубъ-ханъ, при помощи англичанъ началъ постройку значительной крѣпости. Узнавъ, однако, объ успѣхахъ русскихъ войскъ, мервцы, несмотря на убѣжденія английскихъ агентовъ, рѣшивъ принять русское подданство,—постройка крѣпости была прекращена, и въ 1884 г., 4 марта, безъ боя, начальникъ Закаспійской области, Александръ Вячеславовичъ Комаровъ, принялъ Мервъ подъ русское покровительство. Еще 11 февраля того же года ханы четырехъ мервскихъ племенъ и двадцать-четыре представителя ихъ явились къ генералу Комарову и просили принять ихъ въ русское подданство. Конечно, сильное влияние въ этомъ отношеніи оказалъ бой при Кукшѣ 18 марта 1884 года.

Торжественная присяга мервцевъ происходила 30 апрѣля. Ее принималъ князь Дондуковъ-Корсаковъ. Около Мерва собралась тысяча всадниковъ подъ предводительствомъ хановъ; они расположились по своимъ родамъ. Князь Дондуковъ-Корсаковъ въ рѣчи, обращенной къ нимъ, сказалъ, что русской даръ принимаетъ ихъ въ подданство не для того, чтобы увеличить свои

владѣнія, а для того, чтобы защитить ихъ отъ непріязни враговъ.

Окончательный договоръ, завершившій разграниченіе Туркестана отъ Афганистана, подписанъ 10 іюня 1887 года.

Съ подчиненіемъ мервскаго оазиса Россіи овладѣла область, граничащая на югъ непосредственно съ Афганистаномъ и Персією. Иностранцы писатели того мнѣнія, что теперь походъ на Афганистанъ есть только вопросъ времени.

Марвинъ пишетъ: «завладѣніе Мервомъ—не простой захватъ, а соединеніе силъ Туркестана и Кавказа для наступательнаго движенія на Индію». Онъ же бьетъ въ набатъ и выставляетъ у себя эпиграфомъ: «разстояніе русскихъ форпостовъ отъ Герата: 140 англ. миль, разстояніе английскихъ форпостовъ отъ Герата: 514 англ. миль—кто же владѣть ключомъ къ Индіи?»

Изъ Мерва можно въ одну недѣлю добхать до Герата, Александрии Арійской (Alexandria ariogum) древнихъ; и даже теперь, когда Англія такъ ревниво оберегаетъ Афганистанъ отъ посѣщенія иностранцевъ, русскіе казаки ухитрились бѣдить туда за сѣномъ.

Роулинсонъ, между прочимъ, пишетъ: «никто не станетъ отрицать, что русскіе, завладѣвъ Туркестаномъ, принесли пользу краю». Дѣйствительно, съ уничтоженіемъ работорговли и разбоевъ, благодаря безопасности отъ произвола и жестокой алчности хановъ получилась возможность мирнаго преуспѣянія края. Торговля, земледѣліе и ремесла начали процвѣтать. Пути сообщенія улучшены, построены желѣзныя дороги; населеніе получило школы и медицинскую помощь. Двадцать лѣтъ тому назадъ никто не рѣшился бы предсказать такого результата, между тѣмъ Туркестанъ и Закаспійская область, дѣйствительно, живутъ теперь энергичною молодою жизнью, которая сулитъ имъ и въ будущемъ правивильный и здоровый ростъ.

А. Паевская.

Морскіе кабели, ихъ устройство и распространеніе.

Настоящая русско-японская война, какъ и многія предшествовавшая, со всею ясностью доказываетъ всю важность телеграфныхъ сношеній между метрополіей и колоніей и вообще между странами, раздѣляемыми воднымъ пространствомъ. Какъ во время предшествовавшей англо-бурской войны, такъ и во время настоящей русско-японской вся Европа свои свѣдѣнія черпаетъ почти исключительно изъ английскихъ источниковъ, главнымъ образомъ вслѣдствіе того, что наиболѣе значительная часть сѣти морскихъ телеграфныхъ проводовъ или такъ называемыхъ подводныхъ кабелевъ находится въ рукахъ английскихъ компаній. По этой же причинѣ всѣ важнѣйшія сообщенія становятся въ Англіи извѣстными на 2—3 часа раньше, чѣмъ въ континентальной Европѣ.

Благодаря этому всякія сообщенія, проходящія по английскимъ кабелямъ, получаютъ, конечно, опредѣленную окраску, извращая подчасъ вѣрность и смыслъ передаваемыхъ телеграммъ. Такъ, вся кабельная сѣть, соединяющая Европу съ Африкой,—въ рукахъ англичанъ, и английскій цензоръ въ Аденѣ благодаря этому всемогущъ. Онъ пользовался своею властью во время англо-бурской войны настолько, что задерживалъ не только шифрованные телеграммы изъ Лоренцо-Маркева, Дурбана и Капштадта или въ эти города, но и телеграммы для или изъ германскихъ колоній въ восточной Африкѣ. Такому господству Англіи въ послѣднее время стараются положить предѣлы наиболѣе культурныя страны. Германія, Франція и Соединенные Штаты Сѣверной Америки стараются въ настоящее время обзавестись самостоятельными, независимыми отъ английскихъ кабельными линиями. Между прочимъ, недавно образовалась германско-голландская компанія, задававшаяся цѣлью провести кабельную линію въ Шанхай и Нидерландскую Индію и создать, такимъ образомъ, независимую отъ английскихъ компаній связь съ Дальнимъ Востокомъ и Южнымъ океаномъ.

Прежде ошибочно полагали, что на морскіе кабели въ военное время нельзя расчитывать, такъ какъ могутъ быть легко перехвачены и перерѣзаны. Однако, испано-американская война доказала совершенно противное. Правда, съ невѣроятными усиліями и большою потерей времени американцамъ, въ концѣ концовъ, удалось перерѣзать нѣсколько кабелей, лежавшихъ близь юга береговъ Кубы. Всѣ же ихъ попытки захватить английскіе кабели между Кубой и Ямайкой оканчивались полной неудачей. Эти кабели работали во все время войны *).

*) О положеніи морскихъ кабелей съ точки зрѣнія международнаго права будетъ помѣщена въ одномъ изъ ближайшихъ номеровъ особая статья въ отдѣлѣ «Вопросы войны». Теод.

У 507
91

Ф. К. И.
И 2884
100

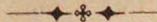
СБОРНИКЪ

ГЕОГРАФИЧЕСКИХЪ, ТОПОГРАФИЧЕСКИХЪ и СТАТИСТИЧЕСКИХЪ

МАТЕРІАЛОВЪ ПО АЗІИ.

ВЫПУСКЪ XXIX.

Свѣдѣнія о Кафаристанѣ **Лессара**; извлеченіе изъ путешествія Хедина черезъ Персію, Месопотамію, Кавказъ. Новая афганская граница **Риджея**. Статистическія данныя о Закаспійской области **Ю. Мельницкаго**. Маршрутъ Гета отъ Герата до Мешхеда. Вооруженныя силы Персіи по ежегоднику **Лебеля**.



ИЗДАНИЕ ВОЕННО-УЧЕНОГО КОМИТЕТА ГЛАВНАГО ШТАБА.



С.-ПЕТЕРБУРГЪ.

Военная типографія, въ зданіи главнаго штаба.
1888.

НОВАЯ АФГАНСКАЯ ГРАНИЦА ¹⁾.

Капитана Риджвей.

Переводъ съ англійскаго *Е. Военскаго*.

Переговоры относительно афганской границы, достигшіе наконецъ удовлетворительныхъ результатовъ, даютъ возможность обнародовать болѣе точныя свѣдѣнія относительно сущности, характера и результата работъ комисіи.

Прошло немного болѣе трехъ лѣтъ съ тѣхъ поръ, какъ англійская комисіа по афганскому разграниченію, въ составѣ около 1.300 человекъ, изъ коихъ было всего 400 солдатъ, а остальная часть представляла разнохарактерную, многоязычную, недисциплинированную толпу, оставила Кветту и направилась къ границѣ Афганистана, везя съ собою, на 2.000 верблюдахъ и мулахъ, палатки, провіантъ и военные запасы, необходимые при долговременномъ пребываніи въ бесплодныхъ пограничныхъ областяхъ Афганистана. Комисіи пришлось сначала идти по пустынной и почти безводной степи въ 230 миль, отдѣляющей Белуджистанъ отъ Гельмунда, при слѣдованіи по которой воду необходимо было везти съ собою въ кожаныхъ мѣхахъ и раздавать людямъ, когда въ колодцахъ воды не оказывалось. Благополучно достигнувъ отроговъ Гельмунда, комисіи предстояло еще пройти 550 миль по неизвѣстной странѣ, населенной дикими племенами, лежащей между нами и долиной Герата; страна эта отличалась бѣдностью и въ разныхъ пунктахъ ея встрѣчались остатки древнихъ развалинъ и нѣкогда большихъ городовъ, погребенныхъ въ пескахъ. Дойдя до долины Герата—о которой будетъ говорено ниже—комисіи снова пришлось сдѣлать 220 миль по гористой мѣстности—родинѣ племени Аймакъ—прежде чѣмъ достигнуть мѣста назначенія афганскаго пограничнаго поста—Бала-Мургабъ,

¹⁾ Nineteenth Century, October 1887.

сосѣдняго съ Пенджде. Это разстояніе въ 1.100 миль было пройдено (съ остановками, считая по 14 миль въ сутки средним числомъ) безъ потерь въ людяхъ и имущества. Движеніе началось въ сильную жару и кончилось при такомъ же холодѣ, какъ разъ въ то время, когда парусинныя палатки не могли защитить отъ стужи, особенно съ наступленіемъ ожидавшейся зимы съ ея 40° (Ф.) морозами и порывистыми вѣтрами. Съ приближеніемъ весны, послѣдоваль Пендждинскій погромъ, за нимъ отступление коммисіи въ долину Герата, и страшный снѣжный ураганъ, который застигъ ее въ проходахъ Паропамиза, гдѣ люди мерзли въ повалку и животныя погибали сотнями. Затѣмъ снова утомительно жаркое лѣто въ долинѣ Герата, когда война съ Россіей казалась неизбежной и когда мы съ лихорадочною дѣятельностью занялись укрѣпленіемъ этого города. Далѣе Лондонскій протоколъ 1885 г. и прибытіе къ мѣсту назначенія русской разграничительной коммисіи, съ приходомъ которой работы по разграниченію пошли веселѣе и затрудненія разрѣшались взаимными уступками. Вторая зима, суровѣе первой, дала себя чувствовать намъ, членамъ коммисіи, еще болѣе ощутительно, такъ какъ по прежнему нашею единственною защитою отъ стужи были тѣ же парусинныя палатки. Поэтому мы съ удовольствіемъ привѣтствовали начало весны и возобновленіе работъ по разграниченію. Но болгарскія событія оттѣснили на второй планъ работы по разграниченію и хотя онѣ подвигались постепенно впередъ, но весьма медленно. Шагъ за шагомъ отвоевывали мы установленіе границы, имѣя, къ счастью, довольно уступчивыхъ противниковъ, и, двигаясь такимъ образомъ, дошли до береговъ Аму-Дарьи, гдѣ работы, въ виду существеннаго разногласія, приостановились. Снова насъ застигло жаркое и длинное лѣто, но уже въ нездоровыхъ болотахъ Оксуса, когда по временамъ въ палаткахъ нашихъ термометръ показывалъ 110°; почти съ отчаяніемъ ожидали мы постепеннаго приближенія зимы, долженствовавшей закрыть путь въ Индію и продолжить наше изгнаніе еще, по крайней мѣрѣ, на годъ. Велика же была наша радость, когда, въ сентябрѣ, телеграмма лорда Сольсбери (доставленная изъ Мешада, черезъ 500 миль пустыни, немного болѣе, чѣмъ въ 5 дней, нашими туркменскими

курьерами) извѣстила насъ, что комиссія прекращаетъ свои работы и дальнѣйшіе переговоры по установленію границы будутъ ведены въ Европѣ. Тогда только началось наше мирное и почетное движеніе по афганскимъ областямъ (бывшимъ свидѣтелями самаго ожесточеннаго боя въ минувшую войну, среди населенія, привыкшаго ненавидѣть насъ, какъ могутъ ненавидѣть только фанатичные афганцы), къ *Кабулу*, гдѣ 5 лѣтъ тому назадъ мы взвели на царство Абдуль-Рахманъ-хана. Въ этомъ самомъ Кабулѣ насъ ожидала дружественная встрѣча и пріемъ, подобающій почетнымъ гостямъ. Послѣ празденствъ, угощеній и наградъ мы продолжали нашъ путь къ *Лагору* и были болѣе чѣмъ вознаграждены за наши лишенія и труды любезнымъ пріемомъ вице-короля и великодушною оцѣнкою нашихъ трудовъ англо-индійской и туземной публики. Въ заключеніе переговоры въ С.-Петербурѣ съ ихъ счастливымъ исходомъ.

Вотъ бѣглый обзоръ хода работъ афганской разграничительной комиссіи. Теперь я приступлю вкратцѣ къ изложенію результатовъ, къ которымъ онѣ привели, и для большей ясности займусь описаніемъ мѣстностей, чрезъ которыя проходитъ граница, избѣгая однако, по возможности, трудно произносимыя азіятскія названія.

Долина Герата.

Пограничная линія не проходитъ долиною Герата, и я съ удовольствіемъ свидѣтельствую, что граничная черта пролегаетъ значительно сѣвернѣе; тѣмъ не менѣе, однако, слѣдовало бы, по моему мнѣнію, уничтожить несправедливое убѣжденіе относительно ея значенія, красоты и плодородія, которое поддерживается англійскою публикою. Долина эта вовсе не представляетъ изъ себя одного изъ плодородныхъ участковъ вселенной. Напротивъ того, по ней, только у южныхъ склоновъ бесплодныхъ горъ, коими она окружена, разбросано нѣсколько деревушекъ и одна центральная часть ея, по теченію рѣки, представляетъ удобную для обработки почву, каковая по обѣимъ сторонамъ Герируда, шириною отъ 2 до 5 миль, вполне хорошо обработана. И такъ какъ поля и селенія здѣсь расположены тѣсно другъ къ другу, а глав-

ная дорога проходить черезъ нихъ, то вполне простиительно путешественнику, обобщая наблюденное имъ по пути слѣдованія плодородіе отнести его ко всей долины. Но если бы онъ проѣхалъ по одной изъ дорогъ, пролегающихъ по долины внѣ культурнаго участка ея, то онъ былъ бы разочарованъ. Что же касается до самаго плодородія, то, насколько я помню, средній урожай обработанной части долины—самъ 5, а въ мѣстностяхъ, отличающихся исключительнымъ плодородіемъ—самъ 10. Растительности почти нѣтъ, населеніе бѣдно, а Гератъ представляетъ собраніе глиняныхъ лачугъ, вмѣщающихъ около 5.000 жителей, исключая гарнизона, окруженныхъ огромнымъ землянымъ валомъ. Относительно стратегическихъ свойствъ и значенія этого пункта, я, по нѣкоторымъ причинамъ, умолчу, равно какъ и объ окружающихъ городъ укрѣпленіяхъ; скажу только, что они были усилены во время нашего тамъ пребыванія.

Пройдя горы, лежащія къ сѣверу отъ долины и достигнувъ области извѣстной подъ именемъ Бадхыса, я могу сказать теперь нѣсколько словъ о такъ называемомъ „ключѣ къ Индіи“. Тѣ 300 или 400 миль, чрезъ которыя проходитъ афганская граница, мнѣ представляются песчаною, лишенною растительности, безводною пустынею, за исключеніемъ только тѣхъ мѣстъ (шириною около 300 миль), по которымъ, считая съ юга на сѣверъ, протекають 3 рѣки: Герирудъ, Мургабъ съ его двумя притоками Кушкомъ и Кашаномъ и Оксусъ (Аму-Дарья), и единственно удобныя для воздѣлыванія мѣстности лежатъ только по берегамъ этихъ рѣкъ; хотя, правда, весной, съ началомъ таянія снѣговъ—вскрывающіяся поляны тоже представляютъ удобныя пастбища.

Такимъ образомъ, очевидно, что единственные пути въ Афганистанъ—т. е. въ Гератъ, Маймене или Балхъ, по которымъ могутъ двигаться войска, пролегають по берегамъ этихъ 3-хъ рѣкъ.

Мѣстность между Герирудомъ и Кушкомъ извѣстна подъ именемъ *Бадхыса*. Тутъ сѣверные склоны горъ (неправильно называемыхъ Паропамизомъ), отдѣляющихъ ее отъ долины Герата, покрыты травою и обильно снабжены родниками, изъ которыхъ текутъ ручьи къ сѣверу по плодородной и волнистой равнинѣ и затѣмъ постепенно теряются въ бесплодной степи, по которой

проходить граница. Въ Бадхысѣ всюду видны слѣды прежнихъ жилищъ и даже городовъ и усердной культуры, но послѣдніе туземцы были изгнаны около столѣтія тому назадъ туркменами. Когда мы впервые появились въ Бадхысѣ, мѣстность эта была совершенною terra incognita для самихъ афганцевъ и даже для сосѣднихъ гератцевъ. Единственный обитатель здѣсь — дикій осель, составляющій любимый предметъ охоты туркменъ, когда они не въ набѣгахъ.

Со времени занятія Мерва русскими, страна сдѣлалась безопасною, и теперь, когда соединенная коммисія включила эти плодородныя мѣста въ афганскую территорію, ее стали постепенно заселять колонистами.

Долина Кушка.

Долина Кушка плодородна, но очень узка, и вода рѣки въ нижнемъ своемъ теченіи, до впаденія въ Мургабъ, имѣетъ вкусъ горькій. Къ осени рѣка во многихъ мѣстахъ совершенно пересыхаетъ, оставляя лишь кое гдѣ незначительныя озерки. Между Кушкомъ и Мургабомъ природа совершенно отлична отъ таковой же Бадхыса; только склоны горъ обитаемы. Далѣе къ югу страна представляетъ рядъ холмовъ, которые раннею весною покрываются травой, но безъ малѣйшаго слѣда воды, исключая времени половодья Кошана. Умѣренная въ питаніи мѣстная порода овецъ находитъ себѣ здѣсь достаточный кормъ, даже очень жирна и имѣетъ пріятный вкусъ, нуждаясь въ водопоѣ не болѣе 3 или 4 разъ въ недѣлю, эти животныя не ощущаютъ особеннаго недостатка въ водѣ, тѣмъ болѣе, что пастухи удовлетворяютъ потребность ихъ, принося съ собою необходимый запасъ ея. Вотъ эта-то область и представляетъ ту самую, которую мы возвратили пенджденскимъ туркменамъ, и въ которой, по словамъ критиковъ, русскіе должны сосредоточить свои войска для движенія въ Индію.

Прежде, однако, чѣмъ окончить съ этою областью, я хочу сказать еще нѣсколько словъ о Кошанѣ, впадающемъ въ Мургабъ у Пенджде. Зимой и весною онъ разливается настолько, что достаточно орошаетъ пендждинскую часть долины, но лѣтомъ

совершенно высыхаетъ. Что же касается Мургаба, то послѣдній постоянно имѣетъ достаточное количество воды, весною же онъ обращается въ бурный потокъ, черезъ который можно переправиться въ нѣкоторыхъ только мѣстахъ, и то съ трудомъ и опасностью. На правомъ его берегу, въ предѣлахъ афганской границы, находятся укрѣпленія Бала-Мургабъ и Меручакъ; послѣдній представляетъ изъ себя покинутыя глиняныя развалины, коими командуютъ окружающія высоты.

Мѣстность, лежащая между Мургабомъ и Аму-Дарьей, во многомъ похожа на таковую же между Герирудомъ (или Тедженгомъ) и Мургабомъ. Съ сѣверныхъ склоновъ Гиндукуша стекаютъ рѣки, орошающія долины Балха, Меймене и Андхой, и затѣмъ теряются въ бесплодномъ и лишенномъ жизни чулѣ, простирающемся отъ Мургаба до Аму-Дарьи,—черезъ который проходитъ граница. Чуль—мѣстное названіе безлѣсной, безводной открытой долины, которая, послѣ таянія зимнихъ снѣговъ, на короткій срокъ покрывается роскошною растительностью и цвѣтами. Почва хороша, но, по мѣрѣ приближенія къ Аму-Дарьѣ, пески дѣлаются все чаще, а растительность все рѣже, уступая мѣсто низкимъ песчанымъ холмамъ, которые постепенно окаймляютъ узкую обработанную полосу на лѣвомъ берегу Оксуса. Въ этой полосѣ лежатъ Ходжа-Салехъ и Хаміабъ.

Граница была проведена отъ Мургаба къ Аму-Дарьѣ такъ, чтобы оставить за афганцами все удобо-воздѣлываемыя земли, о которыхъ я говорилъ выше, а также полосу чуля, шириною среднимъ числомъ отъ 12 до 15 миль. Но у источника, называемаго *Дукчи*, въ 35 миляхъ отъ Аму-Дарьи, разграниченіе приостановилось, въ виду того, что оба уполномоченные не могли договориться относительно того,—должна ли граница быть проведена отъ Дукчи къ Аму-Дарьѣ и Хаміабу или къ могилѣ Ходжа Салехъ ¹⁾, которая находится въ 15 миляхъ выше по теченію рѣки. Обработанная полоса между этими двумя мѣстностями занимаетъ пространство въ 30 \square миль, съ населеніемъ въ 13.000 душъ и даетъ ежегоднаго дохода около 1.500 фунтовъ стерл. Къ этому

¹⁾ Могила мусульманскаго угодника. *Пр. перев.*

же участку присоединены еще около 700 \square миль чуля. Русскіе основывали свои требованія на договорѣ 1873 г., по которому условлено, что афганцы не могли простирать свои требованія на земли, лежащія ниже Ходжа-Салеха. Весьма жаль, что ни одинъ изъ специалистовъ, нападавшихъ на соглашеніе лорда Сольсбѣри, сообщая при томъ столько чисто топографическихъ подробностей, не указаль, ни тогда, въ 1873 году, ни теперь, въ 1884 году, лорду Гренвиллю на всю невыгодность упомянутаго договора, по которому значительная область, лежащая ниже Ходжа-Салеха, отходила отъ афганцевъ. Но они этого не сдѣлали и вопросъ этотъ тогда только выяснился, когда топографы разграничительной комисіи достигли Аму-Дарьи. Тогда русскій уполномоченный и заявилъ требованіе на эту мѣстность.

Таковы требованія Россіи. Теперь я попрошу читателя возвратиться къ лондонскому протоколу 1885 года. Въ силу этого протокола Пенджде былъ формально уступленъ Россіи. Не желая упоминать объ унижительной пендждинской исторіи, я смѣю надѣяться, что дѣло это окончилось навсегда, но здѣсь произошло одно событіе въ связи съ нимъ, о которомъ было слишкомъ много толковъ. Всѣмъ извѣстно существовавшее предположеніе, что эмиръ былъ принужденъ или подвинуть нами къ тому, чтобы согласиться на занятіе Пенджде Россіею. Это совершенно ошибочно. Исторія Равуль-Пиндскаго свиданія доказываетъ, что на эмира не было произведено давленія; напротивъ того, въ то время даже существовало всеобщее убѣжденіе, что Англія готова была отомстить войною за актъ насилія, который выдѣлилъ Пенджде изъ вѣдѣнія международной юрисдикціи, назначенной для разрѣшенія спора Россіи и Афганистана. Несмотря на это, эмиръ неожиданно пришелъ къ заключенію, что Пенджде не стоитъ войны. Эмиръ, быть можетъ, ошибался, но во всякомъ случаѣ онъ проницательный правитель. Онъ зналъ, что верховныя права его на Пенджде ограничивались только сборомъ небольшой подати, которая вся поглощалась расходами на собираніе ея; онъ также, безъ сомнѣнія, понималъ, что пендждинскіе туркмены сарыки ненавидѣли афганское правленіе, и что если долина будетъ влѣчена съ афганскую территорію, то она должна управляться

англійскими офицерами. Въ виду этихъ-то соображеній Пендже и былъ оставленъ за Россіей лондонскимъ протоколомъ. Уполномоченные предполагали, что туземцы туркмены поселились въ главной долинѣ, тогда какъ на дѣлѣ они обрабатывали земли и въ боковыхъ,—Кушка и Кошана, имѣя свои пастбища, описанныя мною выше, на безводныхъ мѣстностяхъ между Кушкомъ и Мургабомъ. Въ виду этого было постановлено провести границу, съ расчетомъ оставить эти незаселенныя мѣста въ афганской чертѣ. Когда же соединенная коммисія достигла мѣста и ошибка была обнаружена, русскій уполномоченный пожелалъ исправить ее; но британскій настоялъ съ своей стороны на соблюденіи буквы лондонскаго протокола и такимъ образомъ туркмены лишились этихъ земель.

Я желалъ бы обратить вниманіе читателя на замѣчательное сходство русскихъ требованій съ одной стороны и англійскихъ домогательствъ съ другой, выставленныхъ послѣ того, когда сдѣлались извѣстны притязанія Россіи на Ходжа-Салехъ. Мы домогались для афганцевъ земель, кои никогда ими не были обитаемы и заняты и издавна принадлежавшихъ пендждинскимъ туркменамъ, основывая эти требованія на буквѣ лондонскаго протокола 1885 г.; Россія же, съ своей стороны, настаивала на отводѣ для Бухары земель по Аму-Дарьѣ, издавна принадлежавшихъ Афганистану, опирая свои притязанія на соглашеніе 1873 года. Такимъ образомъ, если когда-либо могъ представиться удобный случай придти къ соглашенію на взаимныхъ уступкахъ, то это именно былъ настоящій. Нѣкоторые полагаютъ, что правительство ея величества преслѣдовало свои личныя выгоды и интересы, но, къ счастью, не таковъ былъ взглядъ лорда Сольсбери и онъ рѣшился пойти на компромиссъ, если Россія, съ своей стороны, захочетъ принять предложенное соглашеніе. Опредѣленіе общихъ основаній переговоровъ представлялось задачею несравненно болѣе легкою, нежели установленіе детальныя подробностей, долженствовавшихъ, къ тому же, удовлетворить и Россію, и афганскаго эмира. Но, въ концѣ концовъ, благодаря умѣренности обоихъ кабинетовъ, соглашеніе, наконецъ, состоялось. Петербургскій корреспондентъ одной изъ лондонскихъ газетъ, въ своихъ длинныхъ телеграм-

махъ, старался доказать, что его соотечественники не одержали дипломатической побѣды надъ Россіей, но это не такъ; соглашеніе послѣдовало благодаря благоразумной и достойной умѣренности обоихъ правительствъ и теперь мы можемъ надѣяться, что для двухъ великихъ цивилизованныхъ державъ Востока наступила новая эра, которая ознаменуется отнынѣ распространеніемъ мира и согласія на землѣ. Люди не военные дѣлали намъ упреки относительно стратегическаго значенія вновь опредѣленной границы; я, съ своей стороны, могу замѣтить, что въ дѣло разграниченія не входили специально военныя соображенія. Ни одинъ просвѣщенный и знающій военный не будетъ утверждать, что въ разсматриваемомъ соглашеніи хотя бы однимъ словомъ упоминалось о томъ, насколько русская граница приблизилась къ Герату. Было бы крайне странно, если бы Англія, допустившая Россію приблизиться на нѣсколько сотъ миль къ Герату, возбудила бы теперь переговоры для обозначенія той черты, которую, въ силу международнаго трактата, Россія обязалась бы не переступать въ будущемъ.

Во всемъ вышеприведенномъ заключается сущность афганскаго разграниченія; интересы Россіи и Англіи, казалось бы, удовлетворены и, повидимому, афганскій эмиръ совершенно доволенъ рѣшеніемъ настоящаго вопроса. Тѣмъ не менѣе, однако, между нами существуютъ недовольные, которымъ афганскіе интересы какъ бы дороже, чѣмъ самимъ афганцамъ. Я позволю себѣ возразить имъ, что у нихъ нѣтъ достаточнаго основанія скорбѣть о воображаемыхъ потеряхъ Афганистана. Правда, эмиръ потерялъ Пенджде, но несмотря на это и даже на уступку земель туркменамъ по петербургскому соглашенію, въ конечномъ результатѣ является, всетаки, увеличеніе его территоріи, чрезъ проведеніе границы, и афганскіе посты теперь мирно занимаютъ мѣста, въ которыя ни одинъ афганецъ не рѣшался спокойно вступить со временъ Достъ-Могаммедъ-хана. Отбрасывая въ сторону вопросъ о Пенджде, эмиръ, приобрѣтая по разграниченію земли, не потерялъ, благодаря ему, ни полушки своего дохода, ни одного подданнаго и ни одного акра земли. Но пессимисты все недовольны и пред-

сказываютъ мрачное будущее. Столкновение, говорятъ они, должно произойти между русскими и афганцами и опасенія ихъ настолько сильны, что они впредь создаютъ подробныя описанія воображаемыхъ столкновений. Я уже сказалъ выше, при описаніи границы, что она была проведена по безлюднымъ мѣстностямъ и, исключая Аму-Дарьи, гдѣ пограничныя племена родственны и живутъ дружелюбно, нѣтъ, въ другихъ пунктахъ ея, никакихъ причинъ къ сообщенію, а тѣмъ болѣе къ столкновенію между русскими и афганскими подданными. Столь же мало могутъ имѣть вліянія на спокойствіе на границѣ и внутренніе безпорядки въ Бухарѣ и Афганистанѣ. Правда, всѣ эти мрачныя опасенія могутъ и осуществиться, но, во всякомъ случаѣ, независимо отъ настоящаго разрѣшенія вопроса о разграниченіи, установленномъ между Россією и Афганистаномъ. Но прежде, чѣмъ публика согласится отказать отъ пессимистическихъ пророчествъ, какъ отъ нѣчто неизбежнаго, я бы просилъ обратить вниманіе на то, что до сихъ поръ пророчества пессимистовъ не оправдывались событіями, а потому намъ нѣтъ особыхъ основаній опасаться и въ будущемъ ихъ значенія. Для примѣра я позволю себѣ указать на послѣднія предсказанія *Арминія Вамбери* — отважнаго путешественника, извѣстнаго ученаго, но страшнаго пессимиста. Въ его статьѣ, помѣщенной въ 1884 году въ „National Review“, онъ предсказывалъ, во-первыхъ, что коммисія будетъ представлять изъ себя не болѣе, какъ „дорого стоящую комедію“; во-вторыхъ, что никакой границы не будетъ проведено, и если таковая будетъ установлена, то она отдастъ въ руки Россіи всю страну между Гинду-Кушемъ и Паропамизомъ; въ третьихъ, что мы не можемъ ожидать ни свѣдѣній, ни содѣйствія со стороны нашихъ афганскихъ союзниковъ. Тѣмъ не менѣе, однако, всѣ эти предсказанія не сбылись, и есть достаточно основаній надѣяться, что и послѣдующія пророчества его постигнетъ та же участь.

Прежде, чѣмъ кончить съ этимъ очеркомъ, я желалъ бы отвѣтить на два возраженія, которыя дѣлались относительно самаго существа разграниченія. Нѣкоторые утверждаютъ, что съ нашей стороны было вообще ошибкой проводить афганскую границу, на томъ основаніи, что мы этимъ самымъ опредѣлили и

увеличили нашу отвѣтственность. Конечно, она была опредѣлена, но это, по моему мнѣнію, и было одною изъ главныхъ заслугъ разграниченія. Въ настоящее время нами руководитъ опредѣленная и твердая политика и мы уже не находимся въ зависимости отъ перваго порыва бури, раздирающаго нашу парламентскую атмосферу, и при такой политикѣ, какъ я укажу ниже, обѣ правительственныя партіи одинаково отвѣтственны. Кромѣ того, очевидно, что въ 1884 году правительству ея величества не представлялось другаго выбора, кромѣ проведенія афганской границы. Какъ для либеральныхъ, такъ и для консервативныхъ министровъ было аксіомой, что Афганистанъ находится внѣ предѣловъ русскаго вліянія и это даже было формально признано самою Россіей и положено было, такъ сказать, въ основу договора 1873 года. Во имя этого принципа либеральное и консервативное правительства рѣшились на войну и когда, правительство Гладстона эвакуировало Кандагаръ, то они (1-го августа 1881 года) рѣшились не допустить вмѣшательства какой бы то ни было державы во внѣшнія и внутреннія дѣла Афганистана. Болѣе того, утверждая на престолѣ настоящаго эмира, они (т. е. оба правительства—тори и виговъ) обязались защищать его отъ иноземнаго нашествія до тѣхъ поръ, пока онъ будетъ выполнять извѣстныя обязательства. Въ то время отвѣтственность, взятая правительствами, была еще не такъ велика, такъ какъ тогда ближайшіе къ Афганистану русскіе посты находились у береговъ Каспійскаго моря, въ 700 мил. отъ Герата по Серахской дорогѣ. Въ 1884 году Россія постепеннымъ и незамѣтнымъ движеніемъ уже выдвинула свои передовые посты до Серахса, менѣе чѣмъ въ 200 мил. отъ Герата; былъ занятъ Мервъ и началась постройка желѣзной дороги, соединяющей въ настоящее время Мервъ съ Каспійскимъ моремъ и Аму-Дарьей и которая вскорѣ соединитъ Мервъ съ Самаркандомъ. Наконецъ, соприкосновеніе Россіи къ Афганистану стало совершившимся фактомъ и русскія войска двинулись, какъ мы это полагали, но какъ Россія это отрицала—къ границѣ Афганистана. Эмиръ потребовалъ исполненія нашего обѣщанія. Какой же могъ быть тутъ другой исходъ, если не

опредѣленіе границы, за которую мы были отвѣтственны? Вопросъ заключался не въ сохраненіи нами неприкосновенности территоріи эмира (эта отвѣтственность была уже взята), но правительству ея величества предстояло разрѣшить вопросъ, берется ли эта отвѣтственность за Афганистанъ, граница котораго неизвѣстна и спорна, или за Афганистанъ, граница коего опредѣлена и принята Россіею въ силу формальнаго международнаго обязательства. Могло ли быть сомнѣніе въ выборѣ, который мы сдѣлаемъ? Если бы граница осталась неопредѣленной, то тогда дѣйствительно вопросъ о мирѣ былъ бы въ рукахъ какого-нибудь честолюбиваго пограничнаго офицера, и цѣлый рядъ пендждинскихъ униженій былъ бы слѣдствіемъ всего этого. Предположимъ, что нѣтъ опредѣленной границы и что русскіе аванпосты или даже туркмены—подданные Россіи—двинулись по направленію къ Кила-Хаузъ-и-Хану или къ другому мѣсту со столь же трудно произносимымъ для англичанина именемъ, — вызвало ли бы это движеніе войну, особенно если въ журналахъ (которые любить всякую страну болѣе своей собственной) было сказано, что Кила-Хаузъ-и-Ханъ не имѣетъ никакого значенія? При такомъ постепенномъ и безпрепятственномъ движеніи развѣ трудно скоро достигнуть укрѣпленій Герата? Правда, такъ какъ Англія, подъ нѣкоторыми условіями, гарантировала настоящему эмиру неприкосновенность афганской территоріи, то война была бы непремѣннымъ слѣдствіемъ такого желанія избѣгнуть точнаго опредѣленія ея отвѣтственности. Но, будутъ утверждать,—такое проведеніе границы даетъ возможность Россіи объявить намъ во всякую минуту войну. Согласенъ. Но съ другой стороны надо замѣтить, что Россія не нарушитъ границы, пока она не будетъ готова къ войнѣ и, очевидно, не въ одной только Средней Азіи, но и во всѣхъ частяхъ свѣта.

По моему мнѣнію, и по отзывамъ другихъ лицъ, имѣющихъ болѣе правъ на такое сужденіе, весьма мало вѣроятія въ томъ, чтобы нарушеніе афганской границы послужило поводомъ къ войнѣ; разумѣется, если по другимъ какимъ либо причинамъ вспыхнетъ война, весьма вѣроятно, что тогда Россія перейдетъ Афганскую границу, если въ этомъ движеніи будетъ видѣть удобную ди-

версію и военные успѣхи. Другими словами, *война въ Европѣ можетъ быть причиною нарушенія афганской границы, но не наоборотъ*. Дѣлая такое предположеніе, я не только уповаю на честность, прямодушіе и миролюбивыя стремленія Императора — качества, въ которыхъ я твердо вѣрю, но и на дальновидность русскихъ государственныхъ людей. Даже наши пессимисты должны допустить, что для Россіи война съ Англіей будетъ войною томительной и истощающей. Вѣроятно ли поэтому, что въ то время, какъ вся Европа готовится къ Армагеддонской битвѣ, долженствующей перевернуть карту всего міра, Россія будетъ ослаблять себя войною съ Англіей. И изъ-за чего? Изъ-за Герата? Я не сомнѣваюсь, что Россія понимаетъ настоящую цѣль Герата и не думаю, чтобы въ такое критическое время она пожертвовала за него хотя бы однимъ казакомъ!—Изъ-за Индіи? Въ этомъ отношеніи я слишкомъ высоко ставлю опытность русскихъ государственныхъ людей и военное образованіе ея генераловъ, чтобы предполагать, что они задаются такою трудноразрѣшимой задачею. Но если бы нашелся какой нибудь изъ нихъ, который былъ бы настолько пылокъ, что попытался бы двинуться въ Индію, полагаясь на единственную, наскоро построенную желѣзно-дорожную линію, соединяющую Каспійское море съ Аму-Дарьей, которая еще можетъ подвергнуться опасности заноса лѣтомъ движущимися песками, а зимою снѣгами; если, повторяю, полагаясь на эти слабыя и хрупкія средства, онъ направитъ армію свою по безлюднымъ равнинамъ, окаймляющимъ Аму-Дарью, и оставляя за собою въ тылу враждебныя племена Средней Азіи, рѣшится вступить въ трудные проходы Гиндукуша и окружить свою армію въ горахъ фанатическихъ и вѣроломныхъ афганцевъ, тогда наши счастливые генералы могутъ себя поздравить съ избавленіемъ отъ непріятеля, который преданъ будетъ въ ихъ руки. То же можно сказать и относительно движенія въ Индію со стороны Гератской дороги. Вообразите себѣ положеніе русской арміи, когда она подойдетъ къ нашему укрѣпленному лагерю въ Кандагарѣ, соединенному желѣзными дорогами съ огромными нашими запасами въ Индіи. Армія эта очутится тогда въ странѣ, лишенной продовольствія, съ сильнымъ

противникомъ передъ собою и окруженною съ фланговъ и тыла фанатическими племенами, ведущими партизанскую войну. Нѣтъ, я надѣюсь, мы можемъ оставить эти чисто химерическія опасенія будто Россія нарушитъ границу съ цѣлью похода въ Индію, или даже въ Афганистанъ, поддерживаемый Англіею. Если война начнется въ Европѣ и Россія будетъ въ противоположномъ съ Англіею лагерѣ, тогда весьма вѣроятно, смотря по ходу военныхъ дѣйствій, Россія и перейдетъ границу. Если же она нарушитъ ее до подобной войны, то это будетъ только при условіи полной увѣренности со стороны Россіи въ успѣхѣхъ предпріятія и безнаказанности его; поэтому я просилъ бы нашихъ пессимистовъ прекратить свои сѣтованія по поводу паденія Англіи и не распространять по всему свѣту о нашей воображаемой слабости и неспособности войною отстаивать ненарушимость послѣдовавшаго торжественнаго международнаго соглашенія.

Судя по статьѣ лэди Galloway о Россіи, помѣщенной въ настоящемъ журналѣ, англійская публика имѣетъ не совсѣмъ правильное понятіе о Россіи и быть можетъ одна изъ величайшихъ ошибокъ нашихъ заключается въ несправедливомъ убѣжденіи, что русскіе питаютъ непримиримую вражду къ англичанамъ. Напротивъ того, я полагаю, что здравомыслящіе русскіе офицеры и большая часть народа—чиновное сословіе, быть можетъ, составляетъ исключеніе—любятъ и уважаютъ англичанъ. Я увѣренъ, что русскіе не питаютъ того застарѣлаго антагонизма къ Англіи, каковой усматривается въ нихъ по отношенію къ Германіи и у насъ къ Франціи, хотя вполне естественно, что съ своей стороны русскіе имѣютъ основаніе быть недовольными той оппозиціей, которую мы противопоставляемъ ихъ честолюбивымъ стремленіямъ.

Теперь я обращусь ко второму возраженію, по которому „граница, обозначенная столбами, водруженными въ песокъ, есть „картонная граница. Какъ можетъ она удержать русскихъ?“ На это легко отвѣтить тѣмъ, что до сихъ поръ единственно извѣстный и принятый способъ разграниченія заключается въ постановкѣ столбовъ съ нанесеніемъ таковыхъ на карты, и онъ можетъ быть признанъ неудовлетворительнымъ только въ томъ случаѣ, если отъ соединенной комиссіи могли бы ожидать

устройства китайской стѣны вокругъ всего Афганистана! Сущность здѣсь не въ способахъ разграниченія, а въ томъ общаніи, подтвержденномъ царскимъ словомъ русскаго Императора, по которому граница будетъ уважаться. Существуетъ, я это знаю, народное мнѣніе, которое отчасти имѣетъ долю значенія, что Россія добровольно заключаетъ договоры, чтобы затѣмъ имѣть удовольствіе нарушить ихъ. Насколько это мнѣніе справедливо относительно Чернаго моря и Батума (оцѣнка этого вопроса не входитъ въ область моей статьи) я не буду разбирать, но что касается ея движенія въ Средней Азіи къ Афганистану, я могу утверждать, что въ этомъ случаѣ она внѣ этого прискорбнаго обвиненія. Движеніе ея было дѣйствительно неизбѣжно, до тѣхъ поръ, пока она не столкнулась съ другою сильною державою. Россія, судя по ея же военнымъ отчетамъ, не встрѣчала на пути своемъ истинно воинственныхъ племенъ и даже туркмены не особенно охотно вступали въ бой съ сильнѣйшимъ врагомъ. Одинъ извѣстный дипломатъ сравнилъ это движеніе съ движеніемъ ножа по маслу, пока онъ, наконецъ, не встрѣтилъ твердой почвы.

Россія теперь достигла этого твердаго пункта, и въ ея интересахъ, (я полагаю, это согласуется и со взглядами ея правительства), остановиться и укрѣпить свои пріобрѣтенія. Съ другой стороны, движеніе Россіи въ Средней Азіи является торжествомъ цивилизаціи: гдѣ только она водружала свой флагъ—тамъ прекращалось рабство. Это впечатлѣніе мы съ глубокимъ убѣжденіемъ въ его справедливости принесли на родину, вынеся его изъ нашего путешествія. Еще за сотни миль до Герата мы нашли страну раззоренную и лишенную населенія отъ туркменскихъ набѣговъ, и даже въ самой долинѣ Герата мы постоянно встрѣчали отцевъ и братьевъ людей, уведенныхъ въ плѣнъ туркменами и проданныхъ за сотни миль отъ ихъ родины. Все это прекратилось съ занятіемъ Мерва, и жестокая торговля невольниками была окончательно уничтожена. Когда я иногда слышу добродушные разговоры людей, разсуждающихъ о возможности вытѣсненія Россіи изъ Средней Азіи, я удивляюсь, какъ они не представляютъ себѣ того хаоса, который былъ бы послѣдствіемъ

этого невозможнаго явленія, и той отвѣтственности, которая пала бы на насъ. Нѣтъ, если Россія захочетъ здѣсь остановиться, то нѣтъ поводовъ, чтобы не установились дружественныя отношенія и совмѣстная дѣятельность двухъ державъ. Обѣимъ предстоитъ много дѣла. Бухара плохо управляется и не спокойна, а Афганистанъ еще болѣе нуждается въ нашемъ цивилизаторскомъ вліяніи.

Однимъ изъ важнѣйшихъ послѣдствій дѣятельности комисіи является теперь возможность англійскимъ офицерамъ свободно и безопасно путешествовать по Афганистану. Двери теперь открыты. Я слышалъ о сомнѣніяхъ, высказываемыхъ по поводу соблюденія афганцами неприкосновенности новой границы. Я не опасюсь этихъ предположеній и увѣренъ, что пока во главѣ будетъ стоять нынѣшній эмиръ всѣ старанія будутъ приложены къ тому, чтобы избѣжать столкновенія. Абдуръ-Рахманъ-ханъ одинъ изъ величайшихъ людей. Образъ дѣйствій его, при помощи котораго онъ изъ хаоса привелъ свою страну въ порядокъ и притомъ въ столь непродолжительное время—поразителенъ. Правда, онъ управляетъ желѣзнымъ жезломъ и можетъ быть названъ строгимъ, даже жестокимъ правителемъ, но онъ управляетъ и дикимъ народомъ. Наказанія его иногда жестоки, но также поступалъ и князь Черногорскій, когда онъ завоевалъ симпатію всего свѣта.

Говорятъ, что въ Афганистанѣ смуты, но смуты бываютъ и у насъ дома гораздо ближе. Зато тамъ нѣтъ невольничества и мало преступленій. Разбои почти неизвѣстны, развѣ только во время послѣднихъ беспорядковъ въ нѣкоторыхъ округахъ. Я поэтому не вижу причины вмѣшательства во внутреннее управленіе Афганистана. Что же случится послѣ смерти эмира—объ этомъ бесполезно говорить теперь. Безъ сомнѣнія, у лорда Дѣфферина есть свои твердые и установившіеся планы на этотъ счетъ. Но я опять повторяю, что не вижу никакого отношенія между беспорядками внутри Афганистана и спокойствіемъ на границѣ. Разумѣется, политика г. Гладстона можетъ не восторжествовать, и независимый Афганистанъ, который онъ оживилъ и поставилъ подъ покровительство Англій, окажется непокорнымъ и сдѣлается

большимъ мѣстомъ, о бокъ съ Индіей находящимся. Въ этомъ случаѣ необходимо будетъ обсудить нашу политику, но нужно надѣяться, что прямодушіе, съ которымъ Россія будетъ относиться къ вопросамъ о ея вліяніи, въ предѣлахъ, ею теперь впервые признанныхъ, внушитъ англійской публикѣ довѣріе къ ея добрымъ намѣреніямъ и побудитъ наше правительство пересмотрѣть настоящее соглашеніе, въ видахъ, одинаково выгодныхъ для обѣихъ сторонъ.

Въ настоящемъ очеркѣ я старался доказать: 1) что проведеніе афганской границы являлось конечнымъ заключеніемъ политики Гладстона, стремившейся защитить эмира отъ нашествія; 2) что, не смотря на большія затрудненія, разграниченіе окончилось удовлетворительно, и 3) что есть вполне основательная надежда на продолженіе status quo.

П И О Н Е Р

ЕЖЕМЕСЯЧНЫЙ ДЕТСКИЙ ЖУРНАЛ
ОРГАН ЦЕНТРАЛЬНОГО КОМИТЕТА ВЛКСМ

П 29

34.

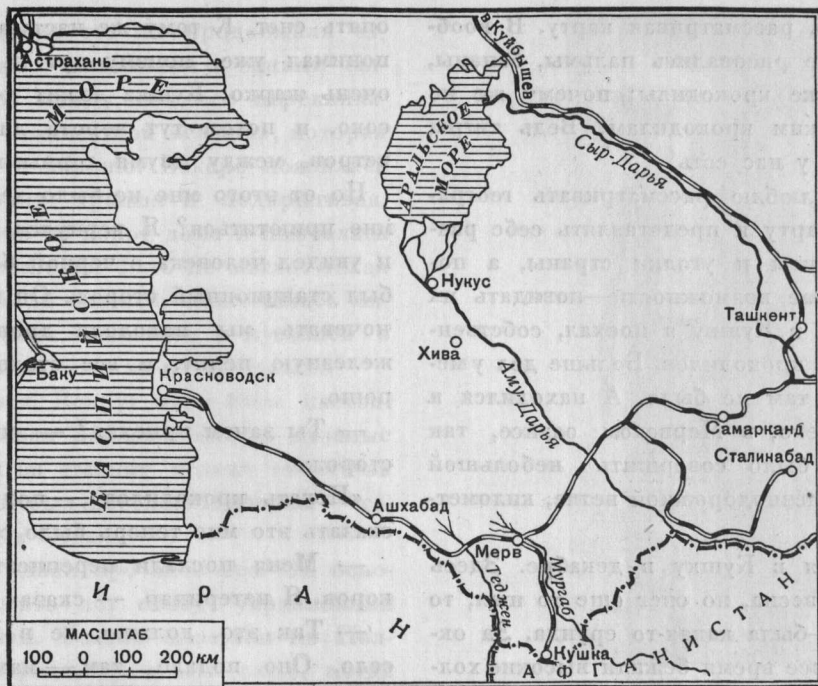


№ 6

И Ю Н Ъ

1 9 3 6

Изд-во ЦК ВКП(б) „Правда“



Самая южная точка СССР.

Как я ездил смотреть крокодилов

М. Лоскутов. Москва

Советский союз — самая большая страна в мире — это всем известно. Но ее необъятную величину трудно сразу себе представить. Да мы и привыкли к этому, и нас не удивляет, например, что в северных районах Сибири стоит мороз в 30 градусов, а в это время в Туркмении, где-нибудь в Ашхабаде, больше 3 градусов тепла. Разница температуры в 60 градусов! В одном месте — суровая зима, в другом — почти тропическое лето одновременно.

Вокруг северных советских островов толпятся вечные льды. В это время на юге СССР, например в Крыму, цветут деревья, люди купаются в теплом море.

Кавказ и Закавказье еще южнее Крыма. В Батуме и Эривани часто целый год сов-

сем не бывает снега. Южнее всего в Закавказье лежит поселок Астара, в Азербайджане, — здесь частица территории СССР далеко врывается в Иран — до 39 градусов северной широты.

Но есть советская земля еще южнее Астары и всего Закавказья. Это место называется Кушка. Оно в Туркменской ССР, на границе Афганистана. Здесь и есть самая южная точка Союза.

Африка, Алжир, Тунис — для нас нечто необыкновенно южное и далекое. Но все знают, что советская Кушка лежит на одной параллели с северным побережьем Африки. И даже Тунис, Алжир и Гибралтар севернее ее.

«Какая же она, эта самая Кушка?» — ду-

мал я часто, рассматривая карту. В воображении мне рисовались пальмы, бананы, попугаи, даже крокодилы; почему же не быть советским крокодилам? Ведь тигры и антилопы у нас есть!

Я очень люблю рассматривать географическую карту и представлять себе различные пункты и уголки страны, а потом—в случае возможности—повидать их в натуре. И в Кушку я поехал, собственно, поискать крокодилов. Больше дел у меня никаких там не было. А находился я тогда недалеко, в Мервском оазисе, так что нужно было совершить небольшой крюк по железнодорожной ветке, километров в 300.

Приехал я в Кушку в декабре. Здесь уже стояла весна, но снег еще то шел, то опять таял—была какая-то ерунда. За окном вагона все время бежали высокие холмы, очень пустынные и унылые. Наконец, поезд вошел в какие-то ворота и остановился. Я вышел из вагона и увидел маленькую станцию. За ней расположился небольшой поселок из нескольких улиц. Площадь, по площади ходил теленок. Все это было заключено в каменную крепостную стену, которая окружала поселок, шла по холмам и замыкалась в круг.

Это была крепость Кушка. Построена она 50 лет назад, когда царские войска завоевали эти места. Крепость была поставлена, чтобы защищаться от афганцев.

Я обошел улицы, посмотрел на теленка, поднялся на холмы, потрогал руками крепостную стену. Она была старая и рыхлая. На холмах ничего не росло и лежал мокрый снег. Никаких бананов и попугаев не было.

С холмов видно было, как по поселку ходили красноармейцы и редкие штатские прохожие. Это были тоже наши советские граждане. «Эх, куда забрались жить, на одну параллель с Гибралтаром. Молодцы!» — подумал я.

Однако на одной параллели с Гибралтаром становилось холодновато и повалил

опять снег. К тому же наступил вечер. Я понимал уже, почему тут в декабре не очень жарко: Кушка лежит довольно высоко, и потом тут ворота для северных ветров, между двумя горными хребтами.

Но от этого мне не было легче. Где же мне приютиться? Я вернулся на станцию и увидел человека с черной бородой. Это был станционный сторож. Он пустил меня ночевать, мы накололи дров, затопили железную печку, и все стало опять хорошо.

— Ты зачем приехал? — спросил меня сторож.

«Искать крокодилов», — подумал я, но сказать это мне теперь было стыдно.

— Меня послали переписать тут всех коров. Я ветеринар, — сказал я.

— Так это, должно, не в Кушку, а в село. Оно подале, там, — махнул рукой сторож.

Так я узнал, что и Кушка — еще не самая южная точка. Южнее ее лежит поселок Полтавка, не обозначенный на картах.

Обрадовавшись этому открытию, я на заре встал, взял котомку за плечи и вышел за южные ворота крепости. Я хотел добраться все-таки до самой южной точки. Светило жаркое солнце, было тепло и сухо. Дойдя до каких-то домиков, я сел отдохнуть.

Мимо меня проезжали необыкновенные люди. Они сидели верхом на конях, одеты были в яркие халаты и большие разноцветные чалмы: белые, серые, синие. Люди ездил туда и сюда. Концы чалм развевались по ветру, за плечами всадников висели ружья. «Это уже немножко похоже на Африку и на бедуинов, — подумал я. — Все в порядке».

Вдруг над моей головой раздался голос:

— Эй, Грицько, чи не бачишь — свляня мыкытенкину яблоню жрет?!

— А хай у ней очи повывлазят! — отвечал чей-то тонкий голос неизвестно откуда.

Я решил, что сплю и вижу случайно

Полтаву. Однако тут же продолжали ездить всадники с кинжалами и синими чалмами. Голоса между тем все перекликались насчет неизвестной «свиньи», которая жрет какую-то яблоню. Вскоре появилась и сама героиня: хрюкая и подпрыгивая, выскочила она из ворот дома и помчалась по улице; сомнений быть не могло: такая свинья не могла сниться. Она мчалась мимо африканских всадников и путалась в ногах их коней, нимало не смущаясь.

Я огляделся. Вокруг меня была настоящая украинская деревня: белые мазаные хаты, узоры на ставнях и даже тополя на улице. Это и был поселок Полтавка — самый южный в Союзе.

Вскоре я узнал про него все. Он основан сорок пять лет назад украинскими переселенцами. Восемь крестьян из Полтавской губернии приехали сюда, когда тут было сплошное болото, расчистили землю, поставили дома, с тех пор и началась тут жизнь.

Одного оставшегося из этих восьми стариков я разыскал, но не помню его фамилии. Он рассказал мне многое о прошлом.

Царские власти всячески сманивали в эти пустынные места переселенцев. Они хотели, чтобы эти жители защищали границу от набегов неприятных соседей — кочевых афганских племен. Для этого они сулили хорошую землю, удобства и кучу богатств. Но переселенцы нашли здесь пустыню и болота. Упорным трудом они обработали землю, завели коров, свиней, птицу. Некоторые понемногу даже разбогатели; не те, конечно, кто ковырял эту землю, а те, кто открыл лавочки, продавал необходимые человеку вещи, давал деньги в долг нуждающимся в средствах для налаживания хозяйства. Прошло много лет, и все тут было уже как и в Полтаве: было село, были богачи и бедняки. У одних были большие стада, другим не удалось завести и коровы.

Украинцы ненавидели своих афганских соседей. А соседи были самые бродячие,



Скотовод-афганец

голодные племена — джемшиды и хозаритцы. Земли они не имели, домов не имели. Только чалмы были да ружья. А стрелять здесь нечего, кроме орлов. Питались тем, что украдут. Из Афганистана их гнали. С русской территории гнали.

Границей с Афганистаном здесь служит речонка Кушка. Часто, бывало, коровы пасутся на берегу, перейдут речку и — уже за границей, в чужой стране. Тогда джемшиды их к себе гонят, в горы. Пастух бежит в село.

— Коровы опять в Афганистан пошли! — орет он. — Бей афган!

Все хватают колья, дробовики и бегут туда. Начинается схватка.

Так в вечной борьбе и жили соседи...

Кушка лежит за далекими морями, за степями, за пустынями. Но и туда пришла советская власть. Батраки и бедняки вдруг увидели, что главные их враги — совсем не джемшиды. Создали колхоз. Сразу стало жить легче.

Но что же с афганцами делать? Не умирать же им с голоду. А к тому времени их много сюда переселилось, из-за границы

бродят, скачут в своем наряде, а есть нечего.

Тогда переселившимся к нам джемшидам и хозаринцам предложили организовать колхоз. Отвели им землю, дали плуги, построили дома.

Но только те совсем не привыкли землю пахать. И в домах не привыкли жить. Даже умываться не умеют... В горах они выкапывают ямы, в них и живут... Утром придешь в колхоз, — а никого нет. Все в горы ушли. И плуги бросили и дома. Через месяц вернутся, а сеять уже поздно. Есть нечего. Начинают у украинцев таскать.

Тогда бывшие богатеи (фамилию одного из них я помню — Ковбаса) стали предлагать соседям колхоз распустить: здесь, мол, нельзя колхозу быть: это особый край. Афганцы все равно растащат.

Только ничего из этого не вышло. Украинцы поняли, что надо афганцев научить новому для них делу. Стал украинский колхоз помогать афганскому, и тот окреп. Потом оказалось, что Ковбаса с приятелями сам таскал из колхоза и вся-

чески вредил ему. Очутился Ковбаса в Соловках, сразу на другом конце Союза; тут и он понял, какая необъятная наша страна: от африканских параллелей до северных льдов.

Что же касается меня, то вечером я был в клубе; колхозная молодежь ставила спектакль и слушала радиопередачу из далекой Украины, из Харькова. Молодежь слушала с удивлением и любопытством; этот язык все же уже сильно отличался от ихнего. Но это был язык таких же советских людей, как и они, — братьев, живущих за пустынями и морями.

Задумавшись я вышел и незаметно дошагал до самой границы, до речки Кушки и таможенной будки на мосту. Это была самая южная точка. За мной лежал весь СССР. Я посмотрел на заграничную гору. Там шагал афганский часовой без шапки и в кальсонах. Напившись с таможенниками чаю, я отправился назад.

Вот так я искал крокодилов. Хотя я их не нашел, но все-таки повидал много интересного и ничуть не жалею.



Колхозник-афганец из племени джемшидов учится управлять трактором.