

355
Л 33

„ВЪ ИНДІЮ“

ВОЕННО-СТАТИСТИЧЕСКІЙ И СТРАТЕГИЧЕСКІЙ ОЧЕРКЪ.

ПРОЕКТЪ БУДУЩАГО ПОХОДА.

СОСТАВИЛЪ

В. Т. Лебедевъ

С.-ПЕТЕРБУРГЪ.

Типографія А. А. Пороховщикова, Басейная, 3—5.

1898.

И. Е. ЛЕБЕДЕВЪ

№ 175.546

№ 1843

„ВЪ ИНДІЮ“

ВОЕННО-СТАТИСТИЧЕСКІЙ И СТРАТЕГИЧЕСКІЙ ОЧЕРКЪ.

ПРОЕКТЪ БУДУЩАГО ПОХОДА.

Пенз. Губ. Центр.
АКАДЕМ. БИБЛІОТ.
ШИФРОВОЙ
№ 948 В.

СОСТАВИЛЪ

В. Т. Лебедевъ.

~~БИБЛИОТЕКА~~

~~178 пѣх. Ванденскаго полка~~

Пенз. Обл. биб-ка
им. М. Ю. Лермонтова

С.-ПЕТЕРБУГЪ.

Типографія А. А. Пороховщикова. Бассейная, 3—5.

1898.


Дозволено цензурою. Спб. 11-го марта 1898 г.

№ 1843

ОГЛАВЛЕНИЕ.

	Стр.
Вступление. Проекты походовъ въ Индію. Традиціонные происки Англіи и противодѣйствіе имъ нашимъ наступательнымъ движеніемъ въ Средней Азій. Нынѣшнее положеніе Россіи въ Средней Азій, какъ исходное для наступательныхъ операцій къ границамъ Индіи. Наша задача въ Средней Азій	5
Глава I. Границы интересовъ Россіи и Англіи въ Средней Азій. Театръ военныхъ дѣйствій: орфографія и гидрографія, пути сообщенія	14
Глава II. Театръ военныхъ дѣйствій: сѣверо-западная и сѣверная границы; политическое положеніе, народонаселеніе и вооруженныя силы Британской Индіи	20
Глава III. Театръ военныхъ дѣйствій: политическое положеніе, народонаселеніе и вооруженныя силы Афганистана, Велуджистана, Кашмира и земель южнаго склона Гиндукуша	33
Глава IV. Походъ въ Индію, какъ солидное предпріятіе. Общій характеръ наступленія нашихъ армій	39
Глава V. Стратегическое значеніе Герата. Необходимость занятія его русскими. Возможность захвата Герата англичанами до прибытія къ этому городу русскихъ войскъ. Операціи англичанъ къ Герату по плану Макъ Грегора	43
Глава VI. <u>Первая кампанія; наступленіе русскихъ войскъ къ Герату, необходимыя для этого силы и пути ихъ слѣдованія.</u> Постройка желѣзной дороги до Кушкинскаго поста и ея значеніе	51
Глава VII. <u>Первая кампанія; обзоръ продовольственныхъ и перевозочныхъ средствъ областей: Закаспійской, Хорасана и Герата.</u> Главныя основанія плана обезпеченія русскихъ войскъ всѣмъ необходимымъ при ихъ наступленіи къ Герату	57
Глава VIII. Возможно-ли наступленіе англичанъ къ Герату съ цѣлью противудѣйствовать захвату этого города русскими	64
Глава IX. <u>Взглядъ англичанъ на оборону сѣверо-западной Индійскаго границы.</u>	71
Глава X. <u>Вторая кампанія; наступленіе къ Кандагару и Кабуду; ея цѣль и общій планъ.</u>	79

Глава XI. <i>Вторая кампанія</i> : операциі къ Кандагару со стороны Герата	88
Глава XII. <i>Вторая кампанія</i> : обезпеченіе Кандагарскаго корпуса и его резерва продовольственными и перевозочными средствами; устройство тыла	94
Глава XIII. <i>Вторая кампанія</i> : операциі къ Кабулу со стороны Туркестанскаго военнаго округа	98
Глава XIV. <i>Вторая кампанія</i> : устройство продовольственной части и обезпеченіе тыла Кабульскаго корпуса	106
Глава XV. Операциі по направленію къ Читралу и Гилгиту	111
Глава XVI. <i>Третья кампанія</i> : наступленіе русскихъ армій отъ Кандагар-Кабульской линіи къ р. Инду; наиболее удобный моментъ для начала кампаніи. Пути, ведущіе отъ линіи Кандагар. Кабуль, къ Инду. Подготовка англичанами театра войны	120
Глава XVII. Планъ обороны подступовъ къ Инду, предложенный Макъ Грегоромъ	130
Глава XVIII. <i>Третья кампанія</i> . Общій ея планъ	134
Глава XIX. <i>Четвертая кампанія</i> : отъ Инда на Востокъ	144
Глава XX. Заключение	150



ОТЪ АВТОРА.

Въ моихъ двухъ сочиненіяхъ: „Вѣроятныя операціонныя линіи въ случаѣ войны Франко-Русскаго союза съ Германно-Австро-Итальянскимъ“ и „Въ Индію“, я имѣлъ цѣлью познакомить читателей, приблизительно, съ общими картинами, возможныхъ въ будущемъ, нашихъ войнъ въ Европѣ и Азіи. Дабы предупредить упрекъ въ поверхностномъ изложеніи предмета, я долженъ оправдать себя тѣмъ, что изслѣдованіе ведено было мною съ чисто военной точки зрѣнія, что доступный для изслѣдованія матеріалъ весьма скуденъ, что дѣйствительные планы будущихъ войнъ составляютъ государственный секретъ. Наконецъ, имѣя въ виду читателей, мало знакомыхъ съ рассматриваемымъ предметомъ, какъ на примѣръ, большинство нашихъ офицеровъ, или же совершенно съ нимъ незнакомыхъ, каковыми являются всѣ г. г. статскіе, я, дабы сохранить цѣльность впечатлѣнія отъ прочитаннаго, предпочелъ сжатость и краткость изложенія, выбросивъ всѣ подробности, затемняющія ясность.

В. Т. Лебедевъ.

„ВЪ ИНДІЮ“.

„Чѣмъ сильнѣе будетъ Россія въ Средней Азій, тѣмъ слабѣе будетъ Англія въ Индіи и тѣмъ сговорчивѣе она будетъ въ Европѣ.“

Л. Соболевъ.

ВСТУПЛЕНІЕ.

Проекты походовъ въ Индію.—Традиціонныя происки Англіи и противодѣйствіе имъ нашимъ наступательнымъ движеніемъ въ Средней Азій.—Нынешнее положеніе Россіи въ Средней Азій, какъ исходное для наступательныхъ операцій къ границамъ Индіи.—Наша задача въ Средней Азій.

Вопросъ о вторженіи въ Индію не новый. Русскіе Государи еще съ давнихъ временъ обращали свой взоръ къ сторонѣ благословенной Индіи. Установленіе правильныхъ торговыхъ сношеній Россіи съ Востокомъ, дѣлая ее посредницей между нимъ и западомъ, возможность обмена произведеній нашихъ на таковыя же колоніальныя Индіи, было одною изъ задачъ, которыя преслѣдовались нами во времена Царя Алексѣя Михайловича и Императора Петра Великаго. Въ 1675 г. Алексѣй Михайловичъ направилъ въ Индію Касимова, посломъ къ Великому Моголу Ауругзебу; пройдя дикія страны Средней Азій, русскій посоль достигъ Кабула и здѣсь дано ему знать, чтобы онъ возвращался обратно. Геній Петра Великаго вновь поднялъ этотъ вопросъ. Онъ составилъ себѣ ясный планъ упроченія вліянія Россіи въ Средней Азій, по которой пролегали пути въ Индію. Такъ въ 1717 году во главѣ отряда въ 2½ тысячи человекъ отправилось въ Хиву посольство князя Бековича Черкасскаго; этому послѣднему, между прочимъ, было предписано: 1) направить Аму-Дарью по старому ея ложу въ Каспійское море, воздвигнувъ плотины, преграждающія ей путь въ Аральское море; 2) построить укрѣпленія на нижнемъ теченіи рѣки Аму-Дарьи; 3) пред-

ложить ханамъ Хивинскому и Бухарскому полурусскіе, полукиргизскіе отряды, въ видѣ почетной стражи ихъ, содержимой на счетъ этихъ ханствъ, но подчиненныхъ въ политическомъ отношеніи нашимъ агентамъ, и 4) изслѣдовать теченіе рѣки Аму-Дарьи вверхъ по ея теченію и отыскать удобные пути отъ Каспійскаго моря въ Индію ¹⁾). Но все эти благія начинанія Петра Великаго не были приведены въ исполненіе, посольство было уничтожено въ Хивѣ. Прозорливый Императоръ направилъ свою дѣятельность въ сторону Персін, черезъ которую многіе завоеватели ходили въ Индію. Екатерина II-я, глубоко изучившая политику Англіи, обратила вниманіе на отдаленную Индію. Въ 1791 году Сентъ-Жени предложилъ планъ похода въ эту страну, который Великая Императрица нашла достойнымъ серьезнаго разсмотрѣнія. Первымъ актомъ этого похода долженъ былъ быть манифестъ Императрицы о возстановленіи Великаго Могола на Индійскомъ престолѣ, вторымъ—наступленіе черезъ степи изъ Оренбурга на Бухару и Кабуль. Предположено было начать выполненіе этого плана въ 1796 году, но въ этотъ годъ Императрица умерла. Нѣсколько лѣтъ спустя (1800 г.) первымъ консуломъ, былъ предложенъ Императору Павлу I проектъ совмѣстной экспедиціи въ Индію, имѣющей въ виду ту же цѣль, т. е. изгнать англичанъ изъ Индостана, освободить эти прекрасныя и богатыя страны отъ британскаго ига, открыть промышленности и торговлѣ европейскихъ образованныхъ націй новые пути. Сущность плана состояла въ томъ ²⁾, что 35 тысячъ человѣкъ французовъ должны были спуститься по Дунаю до Чернаго моря, затѣмъ этимъ и Азовскимъ моремъ двинуться къ Таганрогу, откуда сухимъ путемъ къ Царицыну и отъ этого города Волгою и Каспійскимъ моремъ къ Астрабаду. Здѣсь французская армія должна была соединиться съ таковою же по численности русскою арміею и вмѣстѣ съ послѣднею двинуться черезъ Хорасанъ и Афганистанъ по направленію на Мешхедъ, Гератъ и Кандагаръ. Этому плану не суждено было осуществиться по всей вѣроятности потому, что, затянувшаяся послѣ Паредорфскаго перемирія, война съ Австріей отвлекла Бонапарта отъ дальнѣйшаго преслѣдованія этого плана.

Въ слѣдующемъ году ³⁾ уже является попытка Императора Павла

¹⁾ С. Соловьевъ. Исторія Россіи Т. XVIII, ст. 1—39.

²⁾ Л. Соболевъ.

³⁾ 12 января 1801 года.

къ самостоятельному осуществленію плана экспедиціи, выразившаяся въ командировкѣ для этой цѣли 22¹/₂ тысячъ донскихъ казаковъ. Въ собственноручныхъ письмахъ къ атаману Донскаго казачьяго войска, Генераль-отъ-кавалеріи Орлову, Императоръ Павелъ пишетъ ¹⁾: „Поручаю всю сію экспедицію Вамъ и войску Вашему Василій Петровичъ. Соберитесь Вы съ онимъ и выступите въ походъ къ Оренбургу, откуда любую изъ трехъ дорогъ или всеми пойдете съ артиллеріею прямо черезъ Бухарію и Хиву на рѣку Индъ и на заведенія Англійскія, на ней лежація. Войско того края такого же рода какъ и Ваше; такъ имѣя артиллерію Вы имѣете полный авантажъ. Приготовьте все къ походу. Пошлите своихъ лазутчиковъ приготовить или осмотрѣть дороги, все богатство Индіи будетъ намъ наградою за сію экспедицію. Соберите войско къ заднимъ станицамъ и тогда, увѣдомивъ меня, ожидайте повелѣнія идти къ Оренбургу, куда пришедъ, опять ожидайте другаго куда идти далѣе. Таковое предпріятіе увѣщаетъ васъ всехъ славою, заслужить по мѣрѣ заслугъ мое особенное благоволеніе, приобрести богатства и торговлю и поразить непріятели въ его сердца. Здѣсь прилагаю карты, сколько у меня ихъ есть. Карты мои идутъ только до Хивы и до Амурской рѣки ²⁾, а далѣе ваше уже дѣло доставить свѣдѣнія до народовъ Индійскихъ имъ подвластныхъ“.

Въ другомъ письмѣ: „Василій Петровичъ посылаю Вамъ подробную и новую карту всей Индіи. Помните, что Вамъ дѣло до англичанъ только, а миръ со всеми тѣми, кто не будетъ имъ помогать, и такъ проходя, ихъ увѣряйте о дружбѣ Россіи и идите отъ Инда до Гангесъ и тамъ на англичанъ. Мимоходомъ утвердите Бухарію, чтобы Китайцамъ не досталось. Въ Хивѣ Вы освободите нашихъ плѣнныхъ подданныхъ. Еслибы нужна была пѣхота, то пришлю вслѣдъ за Вами, а не иначе прислать будетъ можно. Но лучше кабы Вы то одинъ собою сдѣлали. Вашъ благосклонный Павелъ“.

27 февраля казаки выступили съ Дона. При движеніи къ Оренбургу имъ пришлось испытать страшныя лишенія вслѣдствіе морозовъ, мятелей, крайне дурнаго состоянія дорогъ. Особенное затрудненіе и нужду терпѣли войска при движеніи по Саратовской губерніи, по причинѣ неурожая, бывшаго въ томъ году. Впередѣ, за Оренбургомъ, предстояли

¹⁾ Л. Соболевъ, „Англо Афганская распря“.

²⁾ Аму-Дарья.

еще большія лишенія. Но 25 марта было получено Орловымъ извѣстіе о возшествіи на престоль Императора Александра I и приказаніе о возвращеніи казаковъ на Донъ.

Послѣ Тильзитскаго свиданія Наполеонъ еще разъ поднимаетъ вопросъ о совмѣстныхъ франко-русскихъ операціяхъ въ Азіи. Въ нижеслѣдующемъ письмѣ своемъ, отъ 2 февраля 1808 года, Наполеонъ обратился къ Императору Александру I съ предложеніемъ подавить британскую монархію въ источникѣ ея богатства—въ Индіи¹⁾: „...Вашему Величеству угодно-ли выслушать совѣтъ отъ человѣка, Вамъ преданнаго нѣжно и искренно. Вашему Величеству необходимо удалить шведовъ отъ своей столицы и съ этой стороны распространить, насколько Вы пожелаете, границы Россіи. Я готовъ содѣйствовать Вамъ всеми средствами. Армія франко-русская, въ 50 тысячъ человѣкъ, быть можетъ отчасти и австрійская, которая направится черезъ Константинополь въ Азію, не успѣетъ еще достигъ Ефрата, какъ Англія затрепещетъ и преклонится передъ континентомъ. Я твердо стою въ Далматіи, Ваше Величество на Дунаѣ. Черезъ мѣсяць послѣ того, какъ мы придемъ къ соглашенію, армія можетъ быть на Босфорѣ. Ударъ отзовется въ Индіи и Англія будетъ поработена... Все можетъ быть рѣшено и подписано до 15 марта. Къ 1-му мая войска наши могутъ быть въ Азіи и въ то же время войска Вашего Величества — въ Стокгольмѣ. Тогда англичане, угрожаемые въ Индіи, изгнанные изъ Ливана, будутъ раздавлены тяжестью событій, коими будетъ переполнена атмосфера“... Императоръ Александръ I отвѣчалъ: „Виды Вашего Величества кажутся мнѣ одинаково величественны и справедливы. Такому высшему генію, какъ Вашъ, предоставлено было создать такой обширный планъ, ему же надлежитъ и руководить его исполненіемъ. Я изложилъ Генералу Коленкуру съ полною откровенностію интересы моей имперіи, и онъ уполномоченъ представить Вашему Величеству Мои соображенія. Они были всесторонне обсуждены имъ и Румянцевымъ, и если Ваше Величество согласитесь съ ними, я предлагаю одну армію для экспедиціи въ Индію, а другую съ цѣлью содѣйствовать при овладѣніи приморскими пунктами Малой Азіи. Въ то же время я предписываю командирамъ моего флота состоять въ полномъ распоряженіи Вашего Величества“²⁾...

¹⁾ Арх. М. И. Д.

²⁾ Арх. М. И. Д.

Изъ этихъ писемъ можно сдѣлать выводъ, что походъ въ Индію былъ желателенъ для обоихъ Императоровъ.

Какъ извѣстно и этому плану Наполеона не суждено было осуществиться. По всей вѣроятности причиной тому были затянувшіяся испанскія осложненія, къ которымъ прибавилась еще въ 1809 году и война съ Австріей, а затѣмъ, вскорѣ послѣдовавшая, окончательный разрывъ Александра съ Наполеономъ.

Въ 1854 году была составлена, Платономъ Чихачевымъ, записка о возможности осуществленія Россіей экспедиціи въ Индію. Въ этой запискѣ, представленной Военному Министру, генераль-адъютанту Сухоженету, все предпріятіе въ Индію раздѣлялось на два, рѣзко отличающіеся, періода. Первый долженъ былъ заключаться въ наступленіи экспедиціоннаго корпуса, около пятнадцати тысячъ человекъ, отъ Астрабада на Герать; съ занятіемъ этихъ двухъ пунктовъ завершился бы первый періодъ кампаніи. Второй долженъ былъ состоять въ непосредственномъ наступленіи 30 тыс. войска на британскія владѣнія, въ самый центръ Пенджаба, по пути на Кандагаръ, чрезъ Солимановы горы, къ Дера-Измаилъ Хану и далѣе къ Лагору культивированному берегу р.Рава.

Въ основаніе всего плана входило соглашеніе съ Персіей, а также привлеченіе сочувствія населенія Афганистана и Пенджаба. Предлагая наступленіе отъ Астрабада на Герать, Кандагаръ и далѣе къ Инду, Чихачевъ говоритъ, что задача похода въ Индію была бы легче, если бы наступленіе можно было вести также и изъ Оренбурга. Располагая, въ послѣднемъ случаѣ, значительнымъ контингентомъ вспомогательной кавалеріи и верблюдовъ, подъ начальствомъ нѣсколькихъ русскихъ офицеровъ, мы могли бы одновременно съ наступленіемъ главныхъ нашихъ силъ къ Инду, произвести съ сѣверной стороны Гидукуша, въ направленіи къ городу Балху и Бамьянскому или Андерабскому ущельямъ, демонстративное наступленіе, дабы отвлечь вниманіе англійскихъ генераловъ въ Пенджабѣ, отъ избраннаго пункта и момента нашего перехода черезъ ущелья Солимановскихъ горъ. Но при томъ положеніи, которое занимала Россія во время появленія этого плана, самъ Чихачевъ считаетъ наступленіе съ сѣвера комбинаціей едва-ли выполнимой.

Въ 1855 году генераль Хрулевъ предложилъ также проектъ, тождественный съ обширнымъ проектомъ 1800 г.; операціи должны были быть направлены на Астрабадъ, Мешхедъ и Герать.

Окончаніе Крымской кампаніи заставило отказаться отъ этого.

Послѣ этой войны, въ которой Англія была нашимъ главнымъ врагомъ, образовавшимъ противъ насъ коалицію, съ цѣлью остановить успѣхи Россіи къ сторонѣ Индіи¹⁾, русскіе ясно поняли политику Англіи и Императоръ Александръ II намѣтилъ строгую программу постепенному приближенію къ границамъ Индіи, дабы, въ случаѣ надобности, нанести заклятому врагу Россіи смертельный ударъ. Тотчасъ же послѣ окончанія Крымской войны началось рѣшительное наступленіе русскихъ въ Средней Азіи: въ 1865 году былъ занятъ Ташкентъ, въ 1868 году Самаркандъ, въ 1873 году покорена Хива, въ 1876 г. Коканское Ханство.

Въ 1876 году Скобелевъ, тогда Ферганскій губернаторъ, послалъ генералу Кауфману, Туркестанскому генералъ-губернатору, совѣтъ готовый планъ вторженія въ Индію. Въ общемъ планъ этотъ заключался въ слѣдующемъ: 1) открыть переговоры съ Кабульскимъ эмиромъ, подерживая ихъ присылкою русскаго корпуса въ его столицу, и во-2) занявъ Кабуль, войти въ сношеніе со всѣми недовольными въ Индіи, дать имъ организацію и общее управленіе, чего они были лишены въ 1857 году; затѣмъ собрать массу иррегулярной кавалеріи и бросить ее въ Индію *sous la bannière du sang et de l'incendie*, какъ при Тимурѣ. Этотъ планъ въ основѣ своей долженъ былъ быть приведенъ въ исполненіе послѣ кампаній 1877—1878 гг. Быстрое наше движеніе въ глубь Средней Азіи произвело страшную тревогу въ Англіи. Она вновь искала предлога остановить успѣхи Россіи въ Средней Азіи; ея агенты разожгли пожаръ на Балканскомъ полуостровѣ и Россія была втянута въ войну съ Турціей въ 1877—1878 гг. Въ эту войну Англія не имѣла уже силы рѣшиться принять активное участіе, вслѣдствіе своей слабости, а также изъ опасеній демонстраціи русскихъ войскъ по направленію Индіи. Въ виду этого она избрала себѣ закулисную роль и вышла изъ-за кулисъ лишь на берлинскомъ конгрессѣ. Въ отвѣтъ на враждебное положеніе, занятое Англіей въ 1878 году передъ заключеніемъ Берлинскаго трактата, активныя дѣйствія должны были начаться въ Афганистанѣ: три колонны выступили изъ Петро-Александровска на Аму-Дарьѣ. Самаркандъ и Маргелана. Первая колонна генерала Гро-

¹⁾ Мы уже занимали низовья Сыръ-Дарьи и простирали свои виды на весь бассейнъ этой рѣки, а также Аму-Дарьи.

тенгельма поднялась по Аму-Дарьѣ до Чарджуя; къ ней должны были присоединиться войска, идущія отъ Каспійскаго моря, и она была предназначена, по всѣмъ вѣроятіямъ, для дѣйствія противъ Мерва и Герата. Вторая, подъ командой генерала Кауфмана, должна была двинуться черезъ Бухару на Аму-Дарью и далѣе на Балхъ, Бамьянъ и Кабуль, и, наконецъ, колонна генерала Абрамова вышла изъ Ферганы, перевалила черезъ Алайскія горы и намѣревалась пересѣчь Памиръ по направленію на Читраль и Кашмиръ. Берлинскій трактатъ остановилъ это движеніе въ самомъ началѣ. Впрочемъ довольно слабый численный составъ всѣхъ трехъ колоннъ, всего приблизительно 20 тысячъ чловѣкъ, показываетъ, что не могло быть рѣчи о вторженіи въ Индію, а имѣлась въ виду простая демонстрація къ ея сѣверной границѣ.

Готовящійся союзъ между русскими и афганцами привелъ въ великое смущеніе англичанъ, такъ какъ населеніе въ Индіи въ 1878 г. было такъ настроено, что достаточно было бы одного толчка для того, чтобы оно поднялось. Сами англичане говорятъ, что индійцами тогда овладѣлъ духъ мятежа и что Англія пережила моментъ страшной опасности¹⁾.

Русско-турецкой войною успѣхи Россіи въ Средней Азіи не были приостановлены. Прямымъ послѣдствіемъ противодѣйствія намъ англичанъ явился рядъ экспедицій въ Туркменскую степь: въ 1880 г. послана была большая экспедиція въ Ахаль-Теке, подъ начальствомъ генерала Скобелева, которое и было присоединено. Въ 1884 г. присоединенъ Мервъ.

Присоединеніе Мерва подняло цѣлую бурю въ англійскихъ сферахъ Индіи и въ самой Англіи. Англичане склонили Афганскаго эмира къ убѣжденію въ необходимости принять серьезныя мѣры къ укрѣпленію сѣверной границы Гератской области. Абдурахманъ значительно усилилъ эту границу и даже продвинулъ ее далеко впередъ, занявъ важный стратегическій пунктъ, никогда не принадлежавшій Афганистану, Пенде. Но вдругъ небольшой русскій отрядъ на голову разбилъ, 18 марта 1885 года, на берегу рѣки Кушки, сильный афганскій отрядъ, отнялъ у него всю артиллерію, знамена и обратилъ въ бѣгство. Русская побѣда была ушатомъ холодной воды, вылитой на не въ мѣру разгоряченныхъ англичанъ и вмѣсто того, чтобы послужить предлогомъ войны, послужила въ пользу установленія мира. Это объясняется сла-

¹⁾ Г. Соболевъ „Англо-Афганская распрѣ“.

бостью Англии, какъ военной державы и крайне затруднительнымъ положеніемъ, въ которое она поставлена въ Индіи, вслѣдствіе постепеннаго приближенія русскихъ къ полуострову. Генераль Скобелевъ говорилъ, что если бы русскія войска послѣ побѣды, одержанной надъ афганцами, были двинуты впередъ и заняли Герать, то и это событіе не вызвало бы со стороны англичанъ объявленіе войны Россіи. Напротивъ того, оно послужило бы къ установленію еще болѣе прочнаго соглашенія съ Россіей, ибо со взятіемъ Герата положеніе англичанъ въ Индіи значительно ослабло и требованія индійцевъ усилились бы. Не имѣя возможности вступить въ открытую борьбу съ Россіей, Англія снова перешла на свой путь традиціонныхъ происковъ, направленныхъ къ тому, чтобы вновь приостановить успѣхи Россіи въ Средней Азійи. Переворотъ румелійскій, исполненный подъ руководствомъ Англии, не имѣлъ другой цѣли.

Въ теченіе послѣднихъ двадцати лѣтъ значительно измѣнились условія для нашихъ наступательныхъ дѣйствій къ предѣламъ Индіи. Въ 1878 г. начало этапной линіи генерала Кауфмана, при его предполагаемомъ наступленіи къ Инду, находилось бы въ Оренбургѣ, т. е. около 1600 верстъ отъ Самарканда; теперь же, съ постройкой Закаспійской желѣзной дороги, она начинается въ Мервѣ¹⁾, Самаркандѣ и Маргеланѣ. Туркестанскій военный округъ соединенъ желѣзнодорожнымъ путемъ съ Каспійскимъ, совершенно русскимъ, моремъ, которое, въ свою очередь, связано желѣзною дорогою со всею внутреннею сѣтью путей сообщенія Имперіи. Въ 1878 г. Красноводскъ отдѣлялся отъ Герата почти непроходимую страну, рѣдкіе оазисы которой были населены враждебными племенами, теперь же желѣзнодорожный путь пересѣкаетъ Каракорумскую пустыню и соединяетъ Каспійское море съ Аму-Дарьей, Красноводскъ съ Мервомъ, Самаркандомъ, Ташкентомъ²⁾, Маргеланомъ. Вслѣдствіе всего этого, по соединеніи нашихъ среднеазіатскихъ областей непрерывными паровыми путями сообщенія съ Европейскою Россіей, мы имѣемъ возможность дѣйствовать противъ Афганистана и англичанъ въ послѣднемъ не только ограниченными средствами Туркестанскаго военнаго округа и Закаспійской области, а всеми могущественными силами Имперіи.

¹⁾ Съ окончаніемъ вновь строящейся вѣтви Закаспійской жел. дор. отъ Мерва къ Кушкинскому посту—въ этомъ послѣднемъ.

²⁾ Въ постройкѣ. Будетъ окончена въ 1889 году.

Съ 1885 года Россія укрѣпилась почти у воротъ Герата¹⁾, тогда какъ аванпосты англо-индѣйской арміи не переходятъ Чамана, т. е. находятся въ 650—700 верстахъ отъ того же пункта. На сѣверѣ наши передовые отряды стоятъ на таинственной „крышѣ свѣта“ въ виду сибѣрныхъ брустверовъ Гиндукуша.

Итакъ шансы на успѣхъ при наступленіи русскихъ въ Афганистанъ весьма умножились.

Постоянное тяготѣніе Россіи къ Индіи, выразившееся, во-первыхъ, во многихъ проектахъ походовъ въ эту страну, не имѣвшихъ выполненія по разнымъ причинамъ, а во-вторыхъ, въ постепенномъ наступательномъ движеніи русскихъ въ Средней Азій, которое Роулинсонъ сравниваетъ съ военными операціями заложения параллелей противъ осажденной крѣпости, вызывало, какъ мы видѣли, всегда опасенія Англіи за сохраненіе ея могущества въ Индіи и создало намъ изъ англичанъ заклятыхъ враговъ, постоянно и систематически оказывавшихъ противодѣйствіе русской политикѣ на Востокѣ. Англія располагаетъ значительнымъ флотомъ, почти неуязвимымъ для насъ и въ Лондонѣ несомнѣнно хорошо понимаютъ единственный пунктъ, гдѣ англичане могутъ серьезно опасаться насъ—это владѣнія ихъ въ Азій.

Итакъ наша задача въ Средней Азій состоитъ въ томъ, чтобы занять въ ней еще болѣе прочное положеніе, съ цѣлью воспользоваться имъ въ томъ случаѣ, когда нашъ соперникъ вздумаетъ проявить свою вражду, подобно той, которую онъ проявилъ во времена Крымской кампаніи и въ эпоху Берлинскаго конгресса.

Занятіе Герата, затѣмъ Кандагара и Кабула и, наконецъ, включеніе всего Афганистана въ сферу нашего вліянія—вотъ дальнѣйшіе наши шаги въ Средней Азій; этого требуетъ выгода Россіи и отъ нея не слѣдуетъ отказываться.

¹⁾ Около 100 верстъ.

ГЛАВА I¹).

Границы интересовъ Россіи и Англіи въ Средней Азій. — Театръ военныхъ дѣйствій: границы, орографія и гидрографія, пути сообщенія.

Россія ни въ одной точкѣ не соприкасается съ непосредственными владѣніями Британской Индійской Имперіи. Между ними лежатъ Китай съ пустынями Кашгаріи и Тибетъ, трудно доступныя страны Кашмира и Гиндукуша и, наконецъ, Афганистанъ — страна горъ и песчаныхъ равнинъ. Съ нашимъ появленіемъ въ Туркестанѣ правительство Индіи поставило себѣ цѣлью прикрыть свою границу, идущую вдоль внутренняго подножія горъ Восточнаго Солимана, Гималая и Гиндукуша.

Дѣйствуя частью силой, частью подкупомъ, Англія распространила свою власть на Белуджистанъ и Афганистанъ, заключивъ съ ханомъ перваго въ 1876 году и съ эмиромъ втораго въ 1880 году весьма выгодные договоры.

Для дальнѣйшаго расширенія границъ англійское правительство воспользовалось усмиреніемъ „непріязненныхъ дѣйствій“. Результатомъ всего этого явилось настоящее положеніе вещей: граница на западѣ *de facto* доходитъ до Западнаго Солимановаго хребта, всѣ важнѣйшіе проходы заняты и укрѣплены, а желѣзныя дороги цѣлою сѣтью связали всю эту область на правомъ берегу Инда съ важнымъ стратегическимъ центромъ Индіи. На сѣверѣ своей границы, англичане постепенно, придерживаясь вышеупомянутой политики, наложили свои руки на Кашмиръ, Кунджуть, Гилгитъ и на мелкія государства къ востоку отъ рѣки Кунаръ. Такимъ образомъ между административною границею и нашей лежатъ страны независимыя въ дѣлѣ внутренней администраціи, но находящіяся подъ британскимъ покровительствомъ.

Не входя въ составъ Индійской Имперіи, эти земли сдѣлаются театромъ военныхъ дѣйствій, такъ какъ по нимъ проходятъ кратчайшіе пути изъ Азіатской Россіи въ Индію и вступленіе въ нихъ будетъ считаться Великобританіей враждебнымъ актомъ.

Между нашими владѣніями и подвластными землями съ одной стороны и областями, находящимися въ сферѣ британскихъ интересовъ

¹) Главнымъ пособіемъ при составленіи статистическаго очерка служило сочиненіе полковника Тизенгаузена „Обозрѣніе Британской Монархіи“.

съ другой, установлена граница, положеніе которой опредѣляется договорами 1887 и 1895 гг. На основаніи этихъ договоровъ вышеупомянутая граница идетъ отъ территоріи Китайской Имперіи почти по параллели озера Зорь-Куль, затѣмъ по рѣкѣ Памирь и далѣе по рѣкѣ Амударьѣ до урочища Хамъ и Абъ; затѣмъ отсюда граница совершенно опредѣленно обозначена пограничными столбами и идетъ въ юго-западномъ направленіи до рѣки Кушка, гдѣ находится самая южная точка нашихъ средне-азиатскихъ владѣній ¹⁾).

Отсюда граница поворачиваетъ на сѣверо-западъ къ Гери-Руду, примыкая къ нему у сѣвернаго входа въ Зюльфагарскій проходъ.

Въ своихъ конечныхъ точкахъ граница русскихъ и британскихъ интересовъ упирается на востокъ въ Китай, а на западъ въ Персію. По характеру своихъ западныхъ областей Китай является надежнымъ оплотомъ Индіи со стороны Сибири, но зато Персія въ меньшей степени удовлетворяетъ этому требованію по своей внутренней слабости и относительной близости Россіи.

Къ югу отъ границы нашихъ и британскихъ интересовъ лежитъ обширная площадь, на которой должна разыгратъ борьба между Россіей и Великобританіей за обладаніе Индіей. Наступательное движеніе Россіи на этой площади, по всей вѣроятности, будетъ имѣть тотъ же постепенный характеръ, какова она придерживалась до сихъ поръ въ Средней Азій. Сначала будетъ занять Герать, потомъ Кандагаръ и Кабуль, затѣмъ Афганистанъ и наконецъ настанетъ очередь Индіи. Но гдѣ же можно предполагать предѣлъ нашему наступленію впередъ, гдѣ пунктъ, съ овладѣніемъ которымъ рѣшится судьба Индіи?

Взглянувъ на карту, мы увидимъ, что сѣверныя пограничныя области Индіи, Пенджабъ и Синдъ, отдѣлены отъ остальной Индіи Раджпутанской пустыней или Таромъ, черезъ которую движеніе войскъ весьма затруднительно, въ особенности большихъ массъ. Единственнымъ удобнымъ путемъ въ равнину Ганга является въ восточномъ Пенджабѣ область Сирхиндъ — плодородная узкая полоса земли между пустыней Раджпутанской и Гималаями. По выходѣ изъ Сирхинда открывается доступъ въ самыя богатыя и населенныя провинціи Индіи, откуда расходятся всѣ важнѣйшіе пути въ Бенгалію и Деканъ. Само названіе Сирхиндъ

¹⁾ 80 верстъ по прямой линіи отъ Герата.

въ переводѣ голова или ключъ Индіи, оправдывается исторіей: всѣ завоеватели Индіи получали ее, какъ трофей, послѣ побѣды у г. Дели¹⁾.

Такимъ образомъ на востокъ и югъ границами театра военныхъ дѣйствій можно считать р. Джамну, хребтъ Аравали и далѣе линію, направляющуюся къ Камбайскому заливу. Однимъ изъ серьезныхъ препятствій для нашихъ армій на пути ихъ къ Инду является горная система Гиндукуша. Начинаясь отъ самаго высокаго азіатскаго плоскогорья Памира (12—14 тысячъ футовъ), черезъ весь Афганистанъ, съ востока на западъ тянется и переходитъ въ Персію непрерывный и большую часть вѣчно-снѣговой хребтъ. Сначала подъ именемъ Гиндукуша, онъ направляется на юго-западъ и на протяженіи 600 верстъ представляетъ стѣну, увѣнчанную вѣчно-снѣговыми вершинами, достигающими до 20 тысячъ футъ, съ проходами на высотѣ 12—14 тысячъ футъ. Къ западу отъ Хаджикакского перевала этотъ хребтъ носить названіе Кохъ-и-Баба; уступая по высотѣ Гиндукушу, но, все-таки, достигая предѣльной снѣговой линіи, онъ тянется на 200 верстъ до истоковъ рѣкъ Гери-Руда и Мургаба, гдѣ и развѣтвляется, постепенно понижаясь. Сѣверная его вѣтвь, хребтъ Тюрбень-и-Туркестанъ, образуетъ правый возвышенный берегъ Мургаба; средній, Сефюдь-Кухъ²⁾, идетъ по правому берегу Гери-Руда. Южный отрогъ Кухи-Баба, хребтъ Сія-Кохъ, является наиболѣе высокимъ на пути изъ Закаспійской области черезъ Гератъ во внутрь Афганистана; отъ Сія-Коха на югъ отходятъ множество отроговъ, пропадающихъ въ равнинахъ р. Гильменда. Хребты Гиндукушъ и Кохъ-и-Баба по своей высотѣ наиболѣе трудно-проходимы, но тѣмъ не менѣе они не служили преградой завоевателямъ Индіи для вторженія въ эту страну съ сѣвера. Афганскія горы къ западу отъ меридіана города Балха отличаются меньшей высотой, но проходимость ихъ затрудняется шириною и многочисленностью отроговъ, которые приходится переваливать. Наболѣе доступными въ западномъ Афганистанѣ отличаются хребты, лежащіе къ сѣверу и къ югу отъ Герата, черезъ которые пролегаетъ лучшій путь въ Афганистанъ. Къ югу отъ краевыхъ хребтовъ Каракорума и Гиндукуша лежитъ горная страна, заполненная высокими

¹⁾ По выходѣ изъ Сирхивда.

²⁾ Его западная пониженная часть носить названіе Парапамиза и Берхута.

хребтами и простирающаяся до равнины Пенджаба и долины р. Кабула; рѣкою Индомъ эта страна дѣлится на двѣ части: Кашмиръ на востокъ и Когистанъ съ Кафиристаномъ на западѣ. — Кашмиръ пересѣченъ тремя параллельными хребтами, перпендикулярными къ прорыву Инда: Каракорумомъ, Тибетскимъ и Индѣйскимъ Гималаями; по своей высотѣ эти хребты принадлежать къ самымъ трудно-доступнымъ преградамъ. Когистанскіе и Кафиристанскіе хребты хотя уступаютъ горамъ Кашмира своею высотой, но также мало-проходимы. Къ югу отъ рѣки Кабула и параллельно этой послѣдней поднимается высокій горный хребетъ Сефидь-Кохъ; къ югу отъ него отходятъ двѣ горныя цѣпи. одна въ юго-западномъ направленіи—Западный Солиманъ, а другая въ южномъ—Восточной Солиманъ. Первый, наиболѣе высокій, образуетъ непрерывную водораздѣльную линію внутреннихъ афганскихъ рѣкъ и притоковъ Инда. Между Западнымъ Солиманомъ и хребтомъ Гулькохъ залегаетъ Газійское плато. Восточный Солиманъ разрѣзывается глубокими ущельями, черезъ которыя проложили себѣ пути рѣки, направляющіяся къ Инду. Подъ 30° сѣверной широты горы Восточнаго Солимана становятся ниже, развѣтвляются на множество параллельныхъ хребтовъ и поворачиваются къ западу на соединеніе съ Западнымъ Солиманомъ, гдѣ образуютъ нѣсколько возвышенныхъ плато. Солимановы горы значительно доступнѣе Гиндукуша и хребтовъ къ югу отъ него.

Къ югу отъ Солимановыхъ и лежащихъ къ западу отъ нихъ Афганскихъ горъ лежитъ Белуджистанъ, возвышенное плато отъ 1200—1800 метровъ высотой, связанное съ Индѣей легкими переходами.

Съ этой стороны нечего опасаться самостоятельныхъ операцій съ цѣлью вторженія въ Индію, такъ какъ Белуджистанская пустыня, ограниченная на западѣ Персидскимъ хребтомъ, на югѣ Сіане-Кохъ и Кохи-Сябзь, а на востокѣ отрогами Сулеймана, по сыпучести своихъ песковъ и безводію принадлежитъ къ числу трудно-проходимыхъ мѣстностей. Однако, по новѣйшимъ даннымъ, о которыхъ мы будемъ говорить ниже, оказывается, что отрядъ, силою приблизительно въ 10—15—20 тысячъ человекъ свободно можетъ пересѣчь эту пустыню.

Сѣверо-восточную границу театра составляютъ Гималайскія горы. По высотѣ горныхъ переходовъ и по своей ширинѣ, достигающей до

200 версть, Гималай принадлежит къ числу самыхъ трудно-доступныхъ хребтовъ въ мірѣ.

Къ югу отъ описанныхъ сѣверныхъ горъ и къ востоку отъ Инда разстилается обширная Индо-Гангеатическая равнина, поверхность которой можно считать почти горизонтальной.

Главною рѣкою на сѣверѣ театра является Аму-Дарья, шириною выше р. Вакши 60—115 саж., а отъ этого притока до поселения Келифъ она возрастаетъ до 220 саж. Судоходство вверхъ по Аму возможно приблизительно до впаденія въ нее р. Вакши и совершается главнымъ образомъ во время половодья, продолжающагося 3 и 4 мѣсяца въ году¹⁾.

Изъ лѣвыхъ притоковъ только два верхнихъ, Кокча и Кундузъ, достигаютъ ея въ дѣйствительности, остальные же рѣки, какъ то: Хулумъ, Меймене, Мургабъ и Гери-Рудъ, испаряясь, не доходятъ до нея. Къ бассейну Севстанскихъ озеръ принадлежатъ рѣки: Харудъ, Феррахъ-Рудъ, Хашъ-Рудъ и Гильмендъ. Первые три почти совершенно пересыхаютъ въ лѣтнее время, а Гильмендъ съ притокомъ Аргендабъ сохраняетъ постоянное теченіе. Вся восточная часть театра принадлежитъ къ огромному бассейну р. Инда. Эта послѣдняя, вступая въ предѣлы Инда у Торбелы, между Аттокомъ и Калабагомъ, пролагаетъ себя путь среди высокихъ скалистыхъ сланцевыхъ утесовъ и обрывистыхъ береговъ, достигающихъ 700 фут. высоты, въ долині шириною отъ 140 до 170 сажень и течетъ со скоростью 11 футъ въ секунду. Ниже Калабага рѣка окончательно выходитъ на равнину, въ которой разливается и дробится на рукава. Во время половодья, которое наступаетъ около 15 мая и прекращается въ послѣднихъ числахъ августа, въ Аттокской тѣснинѣ уровень воды превышаетъ на 7 сажень горизонтъ воды въ меженную пору. Въ равнинѣ же половодье выражается разливами, которому способствуютъ низменные берега. Ниже города Дера-Измаиль-Хана разливы достигаютъ 22 версть. Въ зимнее время средняя ширина ложа Инда не превосходитъ 400 сажень. Устройству мостовъ на судахъ на участкѣ до Калабага препятствуетъ быстрое теченіе и внезапное повышеніе уровня, а отъ Калабага внизъ—тоикость низменныхъ береговъ и значительная ширина русла, часто измѣняю-

¹⁾ Май, июнь, июль и августъ.

щаяся отъ прибыли воды. Въ настоящее время на этой рѣкѣ въ предѣлахъ Пенджаба имѣется только одна постоянная переправа у Аттока—железнодорожный мостъ, приспособленный также для ѣзды повозокъ. Мосты на судахъ имѣются у Кашальгара, Калабага и Дера-Гази-Хана, но ихъ приходится разсодить въ эпоху разливовъ и при внезапной прибыли воды. Переѣздъ черезъ Индъ совершается въ большей части пунктахъ на парамахъ и судахъ.

Съ правой стороны Индъ принимаетъ Шеокъ, Гилгитъ, Кабуль и Курамъ; особенно многоводна р. Кабуль съ притоками Свать, Кунаръ и Алинджаръ. Всѣ остальные рѣки, имѣющія значительное протяженіе среди Солимановыхъ горъ, иссякаютъ совершенно по выходѣ изъ этихъ послѣднихъ; къ нимъ относятся Гомуль съ притокомъ Эхобомъ, Нарі, Болянъ и Мула. Съ лѣвой стороны въ Индъ впадаютъ: Джеламъ, Ченабъ, Рави, Біаса и Сетледжъ; эти рѣки по обилію воды и ширинѣ русла значительно уступаютъ главной рѣкѣ. Половодье у нихъ наступаетъ одновременно съ Индомъ, причемъ шириною своихъ разливовъ онѣ мало уступаютъ послѣдней.

Базами для наступательнаго движенія русскихъ армій въ Афганистанъ и Инду будутъ служить Закаспійская область и Туркестанскій военный округъ, связанные другъ съ другомъ и Европ. Россіей железно-дорожными, морскими и рѣчными путями сообщенія. Закаспійская область хотя бѣднѣе различными средствами Туркестанскаго военнаго округа, но представляетъ изъ себя болѣе выгодную базу, такъ какъ непосредственно связана железной дорогой съ Каспійскимъ моремъ, нашей основной базой, и въ ней лежитъ, ближайшій къ Индіи, конечный пунктъ русскихъ железныхъ дорогъ. Отъ этихъ базъ черезъ барьеръ горъ, окружающихъ Индію съ запада и сѣвера, пролегаютъ только два пути, по которымъ возможно движеніе большихъ массъ войскъ: 1) путь, проходящій по Закаспійской области, черезъ Герать на Кандагаръ, есть главная дорога, связывающая юго-западную Азію, а черезъ нее и Европу съ Остъ-Индіей; по этому пути, на всемъ его протяженіи, возможно движеніе колесныхъ повозокъ и артиллеріи; онъ прилегаетъ къ наиболѣе населеннымъ мѣстамъ Афганистана и Персіи и имѣетъ въ изобиліи воду, перевозочныя средства и продовольствіе и въ достаточномъ количествѣ подножный кормъ и топливо. Другой важный путь идетъ изъ Туркестанскаго военнаго округа черезъ терри-

торію Бухары, г. Мазаръ-и-Шерифъ, Бамьянъ къ Кабулу. Путь этотъ по его качествамъ не можетъ идти въ сравненіе съ предыдущимъ, онъ переваливаетъ колоссальный горный массивъ Гиндукушъ вьючной дорогой, по которой лишь съ величайшимъ трудомъ можно протащить повозку. Затѣмъ имѣется прямой путь отъ Герата къ Кабулу по теченію р. Герри-Руда, но онъ еще очень мало изслѣдованъ и пролегаетъ по территоріи независимыхъ хезарейцевъ. Кромѣ указанныхъ путей имѣются еще другіе, но все они, вслѣдствіе ихъ трудности, могутъ служить только для выполненія вспомогательныхъ операцій.

ГЛАВА II.

Театръ военныхъ дѣйствій.—Сѣверо западная и сѣверная граница.—Политическое положеніе, народонаселеніе и вооруженныя силы Британской Индіи.

Значеніе Индіи для Англіи громадно. Здѣсь огромная сумма избытка ея капитала находитъ выгодное помѣщеніе, а англійская промышленность рынокъ для своихъ продуктовъ. Въ Индіи заключается главнѣйшая поддержка торговлѣ Лондона и въ ней, на службѣ ея правительства, излишекъ образованнаго класса Англіи ищетъ должностей и занятій. Владѣніе Индіей даетъ Англіи громадныя торговыя преимущества во всей Азій; англійская торговля едва ли могла бы удержаться на высотѣ своего теперешняго величія на Востоку, если бы рухнуло политическое преобладаніе Англіи въ Азій.

Съ потерей Индіи исчезла бы главная опора англійскаго владычества и она спустилась бы на степень второстепенной державы. Остановимся теперь на разсмотрѣніи границъ, народонаселенія, вооруженныхъ силъ и укрѣпленныхъ пунктовъ, оцѣнивая ихъ какъ источникъ силы или слабости англичанъ въ Индіи.

Британская Индійская имперія, не считая протекторатовъ, занимаетъ въ настоящее время площадь равную приблизительно 76000 квадрат. географическихъ миль. Сухопутная граница на театрѣ военныхъ дѣйствій начинается у мыса Моцъ и, слѣдуя на сѣверъ, поднимается вверхъ по рѣкѣ Пабъ, переходитъ на гребень Хиртара, затѣмъ, повернувъ на сѣверо-востокъ, пересѣкаетъ пустыню Качи; далѣе идетъ на сѣверъ по подножію Солимановыхъ горъ, параллелью Инду,

въ разстояніи 30—70 верстъ отъ послѣдняго. Перейдя рѣку Кабуль, пограничная черта постепенно поворачиваетъ на востокъ, отгибая по подножію холмовъ Пешаверскую равнину, пересѣкаетъ Индъ у. д. Торбеллы и затѣмъ снова принимаетъ сѣверное направленіе, окончиваясь въ вершинѣ долины Коганъ, среди Гималайскихъ горъ. Вся эта граница носитъ названіе сѣверо-западной и представляетъ фронтъ, обращенный на западъ къ Афганистану, черезъ который идутъ ближайшіе и лучшіе пути изъ нашихъ предѣловъ въ Индію. Сѣверная граница, начинаясь въ вершинѣ долины Коганъ, слѣдуетъ прямо на югъ до пересѣченія съ р. Джеламомъ. Повернувъ отъ этого пересѣченія на востокъ, она слѣдуетъ далѣе приблиз. по подножію Гималайскихъ горъ¹⁾.

Въ настоящее время существуетъ еще другая „новая научная Сѣверо-Западная граница“, созданная усиліями Лорда Дэфферина и Сэра Дюрандъ. Эта граница отдѣляетъ земли Афганскаго эмира или непокорныхъ горцевъ отъ такихъ областей, кои, либо принадлежать Великобританіи въ силу трактатовъ²⁾, либо фактически заняты англичанами во время ихъ пограничныхъ экспедицій. Часть Научной сѣверо-западной границы къ сѣверу отъ Кабула еще точно не опредѣлена, но уже въ 1893 году, во время посѣщенія сэромъ Дюрандъ Кабула, Абдурахманъ далъ безусловное обѣщаніе воздерживаться отъ вмѣшательства въ дѣла Читрала, Баджаура, Свата и страны Африди; онъ согласился на проведеніе пограничной линіи между Афганскими владѣніями и странами надъ которыми Индійское правительство намѣрено распространить свое вліяніе, а именно: Курамской долиной, Вазиристаномъ, Гомуломъ и Эхобомъ³⁾. Въ настоящее время эта граница отходитъ отъ административной близъ города Таль, слѣдуетъ далѣе внизъ по р. Курамъ до м. Зирванъ, затѣмъ идетъ на юго-западъ, пересѣкаетъ р. Точи близъ Мачагуни, отсюда направляется на югъ къ верховьямъ р. Дуа-Гумаль, этою послѣднею и далѣе черезъ Зармеланъ долинами рр. Гумаль и Эхобъ, приблизительно до м. Талханъ Кутъ, затѣмъ граница поворачивается на западъ къ р. Каданай, и этою послѣднею до Ходжа-

¹⁾ „Обозрѣніе Брит. Монархін“ ст. 238—239.

²⁾ Гандамакскаго по отношенію къ областямъ Пишва и Сиби и трактата 1876 года, а также договоры 1882 и 1883 год. по отношенію къ приобрѣтенію Кветы отъ Хана Келатскаго.

³⁾ The Ameer Abdur Rahman by Stephen Wheeler. London. 1895.

Амранскаго хребта, по которому слѣдуетъ къ югу, приблизительно до гор. Нушки; отъ послѣдняго пункта она поворачиваетъ на востокъ къ станціи Дарваза Синдо-Пиншинской ж. дороги, отъ которой тянется къ юго востоку, параллельно сей послѣдней и примыкаетъ къ старой границѣ близъ г. Джакобада ¹⁾).

Включенная упомянутой новой границей мѣстность отошла къ англичанамъ, причемъ переговорами, умиротвореніемъ или насиліемъ, населеніе было подчинено Великобританіи, а территорія изслѣдована, нанесена на карту и, въ смыслѣ проведенія путей, улучшена, но до сихъ поръ не приведена къ порядку. Вслѣдствіе того, что теперь Солимановы горы находятся не передъ фронтомъ обороняющагося, а въ тылу его, новая граница для своей обороны потребуетъ меньшаго числа укрѣпленій и войскъ и наступающему придется уже не захватить, а форсировать проходы.

Затѣмъ первое сраженіе будетъ не на Индѣ, но между Ходжа-Амранскимъ хребтомъ и Гильмендомъ, причемъ, если это сраженіе будетъ проиграно, наступающему, при дальнѣйшемъ его движеніи къ востоку, придется преодолѣть не мало серьезныхъ и опасныхъ преградъ, форсируя не одну укрѣпленную позицію. Георгъ Курзонъ въ своей статьѣ „Научная граница Индіи“ говоритъ, что доступы Великобританіи къ Кандагару сокращены и облегчены до крайности, а въ случаѣ движенія русскихъ для занятія Герата, легко можетъ быть исполнено соотвѣтствующее движеніе англичанъ для занятія Кандагара, Газни и Кабула; проведеніе и организація новой научной границы Индіи отъ факта занятія Герата отняли его острое значеніе, да и самъ Герать перестанетъ отнынѣ играть роль ключа къ долинѣ Инда.

Разширеніе границы на сѣверѣ отъ Пешавера, т. е. занятіе территорій Читрала и племень къ востоку отъ р. Кунара имѣетъ цѣлью охранять сѣверные горные проходы и помѣшать возстанію племень этихъ странъ, угрожающему коммуникаціямъ англо-индійскихъ войскъ, оперирующихъ на правомъ берегу Инда. Не ставя на одну доску Читрала съ Кандагаромъ и Кабуломъ, англичане смотрятъ на него какъ на фланговый бастионъ, небрежность въ оборонѣ котораго, можетъ подвергнуть опасности главный фронтъ.

¹⁾ Карта средне-азіатской пограничной полосы. 40 вер. въ дюймѣ изд. 1897 года.

По переписи 1891 г. численность населения Британской Индiйской Имперiи достигла 288 милл. человекъ. Большая часть населения, именно 170 милл. населяютъ Деканъ и 8 милл. человекъ Бирму. Средняя густота Имперiи 3.808 человекъ на 1 кв. милю; но англiйскiя провинци населены вдвое плотнѣе, чѣмъ вассальныя княжества. Племенное дѣленiе населения, весьма пестраго по происхожденiю, вълѣдствiе влiянiя различныхъ причинъ, существовавшихъ въ продолженiе многихъ вѣковъ, нынѣ совершенно измѣнилось; индусы не имѣютъ понятiя о племени, которое для него совершенно замѣнилось кастой. Онъ себя считаетъ солидарнымъ только съ тѣми, которые носятъ одинаковое съ нимъ кастовое названiе. Поселянинъ не считаетъ своимъ, братьями сосѣдей односельчанъ, принадлежащихъ къ другой кастѣ и сторонится отъ общенiя съ ними. Отдѣльныхъ кастовыхъ названiй, включая мельчайшiя подраздѣленiя насчитывается до 140.000, но собственно многочисленныхъ кастъ, имѣющихъ каждая болѣе 100.000 человекъ всего 207. Впрочемъ и онѣ дѣлятся на множество подкастъ, не имѣющихъ между собою ни какихъ сношенiй. Кастовая обособленность является тою причиною, которая не позволяла индусамъ соединиться противъ иноземнаго нашествiя. Но въ настоящее время уничтоженiе рабства, отмѣна крѣпостнаго состоянiя подняли нравственность самыхъ отверженныхъ индусовъ и породили въ нихъ сознание права. Книги, журналы, газеты, изобрѣтенiя, тысячи другихъ переменъ въ обыденной жизни, наступившихъ съ водворенiемъ англiйскаго правительства, а главное желѣзныя дороги начинаютъ теперь сблизять касты между собою и сглаживаютъ ихъ вѣковую рознь. Въ сѣверныхъ областяхъ магометанское завоеванiе сильно потрясло кастовое дѣленiе.

Въ религiозномъ отношенiи населенiи Британской Индiйской Имперiи распределяется слѣдующимъ образомъ ¹⁾:

	Миллион.		Миллион.
Индусовъ	208,8	Джайновъ	1,5
Мусульманъ	57,4	Сиковъ	2
Первоб. язычес.	9	Христiанъ	2,3
Буддистовъ	7	Остальныхъ.	0,3

Индуская религiя, поддерживая кастовую отдѣленность населения, служитъ лишь слабою связью между ея послѣдователями. Индусы имѣютъ

¹⁾ „Обозрѣнiе Британской Монархiи“.

численное преобладаніе надъ прочими вѣроисповѣданіями во всѣхъ провинціяхъ и вассальныхъ княжествахъ, за исключеніемъ Пенджаба, Кашмира и Бирмы; въ первыхъ двухъ преобладаетъ исламъ, а въ послѣдней буддизмъ. По количеству проживающихъ въ Индіи магометанъ, она является первымъ мусульманскимъ государствомъ на земномъ шарѣ.

Британское населеніе Индіи въ 1891 году достигало 162 т. человекъ. Англичане не охотно переселяются въ Индію; большинство изъ нихъ появляются въ этой странѣ временными гостями; они стремятся по возможности скорѣе нажитья и затѣмъ уѣзжаютъ на родину со сбереженными капиталами. Для характеристики англійскаго населенія достаточно сказать, что армія составляетъ половину его состава.

Перейдемъ теперь къ отношенію населенія Индіи къ англичанамъ. Эти отношенія можно формулировать такъ: англійская власть покоится на вулканѣ. Владычество Великобританіи въ Индіи держится грубою силою англичанъ и страхомъ населенія. Минуетъ у индійцевъ страхъ—грубая сила окажется слабостью англичанъ, неспособныхъ заслужить у азіатцевъ не только любви, но и уваженія ¹⁾). Англія, въ противоположность Россіи, вовсе не обладаетъ способностью ассимилированія подчиненныхъ ей азіатскихъ племенъ и народовъ.

Извѣстный венгерскій знатокъ Средней Азіи Вамбери говоритъ: „Между англичанами и туземцами въ Индіи контрастъ начинается съ колыбели и кончается въ могилѣ“. Характеръ англичанина, представляющій собою во многихъ отношеніяхъ элементъ силы, въ этомъ отношеніи значительно вредитъ дѣлу. Англичанинъ гордъ, самоувѣренъ, строгъ и мало способенъ внушать къ себѣ симпатію; преслѣдуя главнымъ образомъ свои личные интересы, онъ оказывался всегда неспособнымъ браться съ расами иной или низшей культуры. Населеніе Индіи обвиняетъ правительство послѣдней въ томъ, что оно мало сдѣлало для страны, обременило значительными налогами, не принимаетъ мѣръ противъ періодически повторяющихся неурожаевъ, вслѣдствіе которыхъ населеніе умираетъ милліонами голодною смертію и, наконецъ, ему ставятъ въ вину надменное отношеніе къ туземцамъ, которыхъ оно не допускаетъ до самоуправленія и къ занятію высшихъ должностей, не смотря на то, что многіе изъ нихъ по образованію и способностямъ не уступаютъ англичанамъ.

¹⁾ Соболевъ „Англо Афган. распря“ стр. 1383.

Въ виду всего сказаннаго, на англійское управленіе въ Индіи, смотрять какъ на чужеземное господство, которое только и можетъ быть поддерживаемо силою штыка. Но за то престижъ Россіи въ Азіи великъ. Вамбери говоритъ, что обаяніе Россіи здѣсь такъ велико, что населеніе вполне увѣрено, что она со временемъ подчинитъ себѣ весь міръ. Населеніе Индіи питаетъ, необъяснимую ничѣмъ, тайную надежду въ неминуемомъ избавленіи его русскими отъ англійскаго ига. Въ 1878 году англійскія власти боялись возстанія въ Индіи и можно думать, что при появленіи русскихъ войскъ на границѣ Индіи, оно охватило бы весь полуостровъ; въ этомъ году населеніе Индіи было такъ настроено, что достаточно было бы одного толчка для того, чтобы оно поднялось; сами англичане утверждаютъ, что индійцами тогда овладѣлъ духъ мятежа.

На возможность массоваго возстанія указываетъ слѣдующее событіе во время послѣдней Афганской войны: когда генераль Робертсъ предпринялъ свой походъ изъ Кабула къ Кандагару на выручку англичанамъ, потерпѣвшимъ пораженіе при Кушкь-и-Нахуѣ и когда вслѣдъ за симъ генераль Стюартъ отступилъ отъ Кабула, индійскіе мусульмане готовились массою проявить протестъ ненавистному игу англичанъ; но побѣда Робертса возстановила престижъ англичанъ и помѣшала возстанію. Что было 20 лѣтъ тому назадъ, то возможно и въ будущемъ, тѣмъ болѣе, что съ каждымъ годомъ кастовые предразсудки, какъ было упомянуто выше, постепенно исчезаютъ и начинаетъ проявляться у индійцевъ сознаніе принадлежности къ одному и тому же отечеству и становится для нихъ знакомо чувство патриотизма.

Сухопутныя вооруженныя силы Британской Индійской Монархіи состоятъ изъ: а) европейскихъ войскъ; б) туземныхъ, регулярныхъ и мѣстныхъ; в) войскъ туземныхъ владѣтелей, состоящихъ изъ войскъ имперской службы или вспомогательныхъ континентовъ и собственныхъ ихъ войскъ и г) волонтеровъ. Всѣ указанныя силы Британской Монархіи, за исключеніемъ собственныхъ войскъ туземныхъ владѣтелей, и волонтеровъ, раздѣлены на 4 отдѣльныя арміи: Пенджабскую, Индостанскую, Мадрасскую и Бомбейскую. Высшимъ военнымъ управленіемъ, высшей законодательною и административною инстанціею по всѣмъ вопросамъ, касающимся обороны и вооруженныхъ силъ Индіи, является статъсекретаріатъ по дѣламъ Индіи, входящій въ составъ англійскаго каби-

нета. Высшее начальствованіе надъ всѣми вооруженными силами Британской Индіи принадлежитъ генераль-губернатору въ совѣтѣ, при чемъ военные вопросы разсматриваются въ генераль-губернаторскомъ совѣтѣ въ общемъ порядкѣ, установленномъ для законодательныхъ и административныхъ дѣлъ.

Всѣ распоряженія генераль-губернатора въ совѣтѣ, касающіяся арміи приводятся въ исполненіе, по военно-административной части черезъ военнаго члена совѣта съ его исполнительнымъ органомъ — военнымъ департаментомъ, т. е. военнымъ министерствомъ Индіи, а по строевой и командной части главнокомандующимъ англо-индійской арміей съ его исполнительнымъ органомъ — главнымъ штабомъ арміи. Военный членъ совѣта, по характеру своихъ обязанностей, вполне соответствуетъ военному министру; онъ лично не подчиненъ генераль-губернатору, но обязанъ исполнять постановленія генераль-губернатора въ совѣтѣ. Главнокомандующему въ Индіи принадлежитъ высшее командованіе всѣми сухопутными вооруженными силами въ Индіи; онъ подчиняется непосредственно генераль-губернатору и въ іерархическомъ отношеніи стоитъ выше военнаго члена совѣта, который однако отъ него не зависитъ. Каждая армія имѣетъ своего главнокомандующаго, находящагося въ двойственной зависимости отъ губернатора провинціи и главнокомандующаго Индіи. Высшею тактической и административною единицею въ мирное время является: въ пѣхотѣ — полкъ или баталіонъ, въ кавалеріи полкъ, въ артиллеріи батарея или рота, въ инженерныхъ частяхъ рота. Для цѣлей мирнаго обученія, части одного или разныхъ родовъ оружія сводятся въ лагеря, получая случайную бригадную или дивизионную организацію; въ военное время формируются бригады, дивизіи и корпуса. Индо-Британская армія состоитъ изъ европейскихъ и туземныхъ войскъ, причемъ англійскія войска составляютъ не менѣе $\frac{1}{3}$, а туземныя не болѣе $\frac{2}{3}$ общей численности вооруженныхъ силъ Индіи.

Изъ приведенной ниже таблицы I, можно видѣть общую численность англо-индійской арміи по родамъ оружія и составу ¹⁾.

¹⁾ Indian Military Budget Estimates 1892—93 г. Помѣщено въ „Обзорѣ Британской Монархіи“.

ВОЙСКА.	Батальоновъ.	Эскадроновъ.	Батарей и кр. арт. ротъ.	Орудій.	Инженерн. ротъ.	Офицеровъ.		Нижнихъ чиновъ.		Всего людей.		
						Англійск.	Туземныхъ.	Англійск.	Туземныхъ.			
А. По родамъ оружя.												
Пѣхота	{	англійская . . .	53	—	—	—	—	1537	—	52177	—	53714
		туземная . . .	134	—	—	—	—	1177	2161	—	116229	119567
		Итого . . .	187	—	—	—	—	2714	2161	52177	116229	173281
Кавалерія	{	англійская . . .	—	36	—	—	—	261	—	5418	—	5674
		туземная . . .	—	161	—	—	—	398	682	—	24587	25667
		Итого . . .	—	197	—	—	—	659	682	5418	24587	31346
Артиллерія	{	англійская . . .	—	—	88	390	—	440	—	12770	2233	15443
		туземная . . .	—	—	13	72	—	41	34	—	2507	2582
		Итого . . .	—	—	101	462	—	481	34	12770	4740	18025
Инженерн. войска.	{	англійская . . .	—	—	—	—	—	293	—	—	—	293
		туземная . . .	—	—	—	—	22	56	63	85	3621	3825
		Итого . . .	—	—	—	—	22	349	63	85	3621	4118
Всего . . .	187	197	101	462	22	4203	2940	70450	149177	226770		

Англійскія войска состоятъ изъ частей королевской постоянной арміи, командируемыхъ въ Индію на извѣстный срокъ; ежегодная убыль въ этихъ войскахъ пополняется присылкою изъ Англии партій укомплектованія, численность которыхъ для всѣхъ родовъ оружя достигаетъ каждый годъ 12 тыс. человекъ. Для пополненія убыли въ англійскихъ войскахъ во время войны служить армія, находящаяся въ метрополіи, съ ея армейскимъ и милиціоннымъ резервомъ, въ предѣлахъ же Индійской Имперіи эти войска никакихъ запасныхъ чиновъ не имѣютъ.

Численность отдѣльных частей имѣетъ одинаковый штатный составъ, какъ въ мирное, такъ и въ военное время.

Пѣхотн. бат.	29	948	—
Кавал. полк.	29	602	—
Пѣшая батарея	5	157	8
Конная	5	157	7
Горная	5	106	149
Крѣп. арт. рота	5	140	—

Туземныя войска комплектуются людьми добровольно поступающими на службу подъ англійскія знамена. Для обезпеченія вѣрности туземныхъ войскъ знаменамъ, правительство прибѣгло къ полному разъеди-

нею въ нижнихъ чинахъ интересовъ политическихъ, національныхъ, религіозныхъ и бытовыхъ. Матеріаломъ для комплектованія правительства избрало не высшія вліятельныя касты, а напротивъ, низшія, не пользующіяся симпатіями массы и не желающія возвращенія прежняго порядка, а потому болѣе другихъ довольныя англійскимъ правленіемъ. Въ частяхъ существуютъ три системы смѣшенія:

1) полковая система—всѣ роты составляются изъ одного племени или касты,

2) ротная система—каждая рота состоитъ изъ одного племени или касты и 3) система общаго смѣшенія, каждая рота составляется изъ разныхъ племенъ и кастъ. Послѣднія двѣ системы не позволяютъ воспитывать въ частяхъ необходимое чувство единенія и взаимной поддержки, безъ которыхъ невозможны успѣшныя дѣйствія въ бою. Сознавая это, англійское правительство стремится перейти къ системѣ полковаго смѣшенія, но боязнь возстанія не позволяетъ вполне прибѣгнуть къ подобной реформѣ.

Изъ нижнихъ чиновъ туземныхъ войскъ англичане создали какъ бы особую военную касту, которая должна служить опорой ихъ власти; ограждая этихъ чиновъ отъ вліянія народа, правительство расквартировываетъ туземныя войска въ особыхъ военныхъ городахъ, гдѣ они совершенно отдѣлены отъ прочаго населенія. Въ этихъ же видахъ вооруженныя силы раздѣляются на отдѣльныя арміи и устанавливаютъ имъ постоянные раіоны расквартированія, дабы избѣжать сближенія между туземными частями различныхъ армій. Отдѣльныя части туземныхъ войскъ имѣютъ, какъ и англійскія, одинаковый составъ, какъ въ мирное такъ и въ военное время:

	Офицеровъ:		Нижн. чин.
	Англич.	Туземцевъ.	
Пѣхотн. баталіонъ	8	16	850—900
Кав. полк.	9	17	600—640
Горн. бат.	4	3	219
Инженер. рот.	2	3	168

Составъ англійскихъ офицеровъ въ туземныхъ войскахъ въ качественномъ отношеніи превосходный; они занимаютъ высшія, а туземные офицеры низшія должности въ частяхъ до ротнаго или полуэскадроннаго командировъ включительно.

Туземные офицеры пополняются производствомъ наиболѣе способ-

ных унтеръ-офицеровъ, выдержавшихъ успѣшно экзаменъ въ полковыхъ школахъ; образование и военно-научная подготовка такихъ офицеровъ въ большинствѣ случаевъ ограничивается умѣніемъ читать и писать. Съ цѣлью располагать обученнымъ укомплектованіемъ для военнаго времени учрежденъ, такъ называемый, дѣйствующій резервъ; дабы избѣгнуть большаго накопленія въ населеніи опасныхъ элементовъ, на каждую отдѣльную часть указано предѣльное число резервистовъ, приблизительно на каждый баталіонъ 160—218 человекъ; численность дѣйствующаго резерва къ началу 1887 года достигла 9,904 чедов. ¹⁾). Отличительною особенностью англо-индійской арміи является нестроевой элементъ, который, какъ въ англійскихъ, такъ и въ туземныхъ войскахъ, весьма многочисленъ. Эти нестроевые, носящіе названіе военно-рабочихъ, исполняютъ всѣ хозяйственныя работы и несутъ службу при обозѣ; они не находятся на службѣ, какъ строевые чины, а нанимаются и отпускаются въ большемъ или меньшемъ количествѣ въ зависимости отъ потребности въ нихъ. Въ настоящее время въ штатахъ рабочихъ сдѣланы значительныя сокращенія, но всетаки до сихъ поръ число военно-рабочихъ превосходитъ боевой составъ отряда. При подготовкѣ мобилизаціи въ 1885 году на 56 тысячную армію считалось необходимымъ имѣть 58 тысячъ чедов. рабочихъ; въ дѣйствительности, вѣроятно, потребовалось бы гораздо болѣе. Принимая во вниманіе, что въ случаѣ наступательныхъ дѣйствій, англійскимъ отрядамъ придется совершать передвиженіе въ горныхъ странахъ или пустыняхъ, большое количество военно-рабочихъ, непомѣрно увеличивая необходимый для перевозки жизненныхъ припасовъ обозъ, является однимъ изъ главныхъ факторовъ, парализующихъ способность англо-индійскихъ войскъ къ активнымъ дѣйствіямъ, особенно вдали отъ базы.

Войска вассальныхъ князей, какъ было уже сказано, состоятъ изъ войскъ имперской службы и собственныхъ войскъ. Войска имперской службы, командуемая туземными офицерами, должны быть уже совершенно организованы въ мирное время. Нынешній ихъ составъ и численность слѣдующіа: 15 пѣхотныхъ батал., 52¹/₂ эскадрон., 2 гор. батар., всего 18¹/₂ тыс. чедовъкъ; обученіе ихъ производится англійскими инструкторами, но вслѣдствіе недостаточнаго числа ихъ, не-

¹⁾ „Обозрѣніе Британской Монархіи“ Тизенгаузена.

можетъ считаться удовлетворительнымъ; а такъ какъ эти войска, находясь въ мирное время въ подчиненіи своихъ туземныхъ государей, воспитаны далеко не въ духѣ симпатіи къ Англии, то послѣдняя лишена возможности придавать имъ значеніе въ дѣлѣ государственной обороны.

Собственныя войска индусскихъ князей раздѣляются на регулярныя, такъ называемыя реорганизованныя войска и на иррегулярныя ополченія. Реорган. войска пополняются вербовкою и обучаются англійскими инструкторами; онѣ не подчиняются англо-индійскому правительству и могутъ быть привлечены на имперскую службу каждый разъ по особому соглашенію британскаго правительства съ туземными государями. Эти войска, общая численность которыхъ не превышаетъ 21 тысячи человекъ, сравнительно хорошо обученныя и вооруженныя и, отличаясь преданностью своимъ государямъ, считаются англичанами самими для нихъ опасными и можно не сомнѣваться, что британское правительство не привлечетъ ихъ на службу для защиты интересовъ англійской короны.

Иррегулярныя войска туземныхъ князей существуютъ только на бумагѣ; по своей организаціи онѣ имѣютъ характеръ феодальныхъ ополченій, въ которыхъ воинская повинность связана со владѣніемъ землею. По спискамъ армія туземныхъ князей достигаетъ въ общей сложности 325.000 человекъ при 2.698 орудіяхъ. При самыхъ выгодныхъ условіяхъ, въ случаѣ надобности, на службу можетъ быть призвано только $\frac{1}{3}$; артиллерія совершенно не годна. Въ случаѣ призыва, войска эти представляютъ плохо вооруженную и недисциплинированную толпу, которая принесетъ мало пользы англичанамъ. Существованіе этихъ армій является одною изъ причинъ, почему англичане не рѣшались вывести въ военное время своихъ гарнизоновъ изъ внутреннихъ областей имперіи. Кромѣ указанныхъ вооруженныхъ силъ имѣются еще волонтеры, назначеніе которыхъ состоитъ въ защитѣ англійскихъ поселеній, а также въ охранѣ желѣзныхъ дорогъ въ случаѣ выступленія постоянной арміи на театръ военныхъ дѣйствій. Въ волонтеры принимаются только англичане и европейцы, живущіе въ Индіи. Волонтеры формируютъ отдѣльныя части: пѣхоты, ѣздащей пѣхоты, кавалеріи, артиллеріи и инженерныя. По спискамъ 1892 года числилось 26 тыс. волонтеровъ, изъ которыхъ двадцать тысячъ считалось обученными и отбывшими установленный срокъ.

Познакомившись съ вооруженными силами Индійской Монархіи, перейдемъ къ разрѣшенію вопроса: какъ эти силы будутъ распределены для охраны внутреннего порядка въ странѣ и для отраженія вѣшняго вторженія?

Въ предвидѣніи непріятельскаго вторженія вооруженныя силы Индійской Монархіи должны быть раздѣлены на двѣ арміи: гарнизонную и дѣйствующую. Первая по англійскимъ расчетамъ не можетъ быть слабѣе 150 тыс. человекъ, а слѣдовательно для формированія второй остается 75 тыс. чел. регулярныхъ войскъ; но и 75 тыс. дѣйствующая армія можетъ быть сформирована при предположеніи, что въ Индіи все спокойно; 150 тыс. солдатъ, которымъ будетъ ввѣрена охрана внутреннего порядка въ странѣ, населенной 288 милліонами людей, представляютъ очень незначительную величину въ сравненіи со всею массою населенія, а именно одинъ англійскій или туземный солдатъ приходится почти на 2.000 человекъ, а настоящій англійскій солдатъ на 6 тыс. человекъ населенія. Поэтому стоитъ только вспыхнуть даже не особенно сильному общему возстанію, чтобы эти войска были бы уничтожены. Полковникъ Тизенгаузенъ въ своемъ трудѣ „Обозрѣніе Британской Монархіи“, говоритъ, что для обороны сѣверо-западной границы, Британскій генеральный штабъ хотѣлъ бы сосредоточить: 80 т. человекъ на линію Пининъ-Кандагаръ-Гиришекъ, 50 тыс. человекъ по линіи Пешаверъ-Кабуль, 5 тыс. человекъ для связи между ними на линіи Дера Измаилъ Хавъ-Газни; кромѣ того имѣть еще 25 тыс. человекъ для обезпеченія сообщеній; все это вмѣстѣ должно составить дѣйствующую армію въ 160 тыс. человекъ. Спрашивается, изъ какихъ же войскъ можетъ быть составлена эта армія. Малочисленность оборонительныхъ и наступательныхъ силъ и заставили англичанъ бодать вышеупомянутыхъ волонтеровъ, которые, будучи включены въ составъ гарнизонной арміи, дадутъ возможность выдѣлить изъ состава послѣдней въ дѣйствующую армію таковое же число регулярныхъ войскъ, т. е. 26 тыс. человекъ. Затѣмъ въ составъ дѣйствующей арміи можно включить 35—40 тыс. войскъ, вспомогательныхъ контингентовъ¹⁾, что дастъ въ общей сложности дѣйствующую армію въ 140 тыс. человекъ. Такимъ образомъ мы видимъ, что британскія вооруженныя си-

¹⁾ Имперской службы и реорганиза. войск. тузем. владѣтелей.

лы не въ состояніи удовлетворить требованіямъ, предъявленнымъ къ нимъ въ военное время; кромѣ того и составъ дѣйствующей арміи будетъ не особенно хорошимъ въ качественномъ отношеніи, такъ какъ въ нее входятъ только 35 тыс. англичанъ, остальная часть составлена изъ туземныхъ войскъ, изъ которыхъ 35—40 тыс. вспомогательныхъ.

Вооруженныя силы Британской Индійской Имперіи могутъ въ случаѣ необходимости увеличены присылкой подкрѣпленій изъ метрополіи. Такъ напримѣръ, для защиты колоніальныхъ владѣній Имперіи въ Англии содержатся въ полной готовности къ посадкѣ на суда 10 батальон. пѣхоты, 4 полка кавалеріи, 6 батарей при 30 полевыхъ орудіяхъ и 10 картечныхъ, 3 инженерныхъ и 7 обозныхъ ротъ, общою числительностью въ 21 т. человекъ. Если-бы оказалась надобность въ отпавкѣ за границу большаго числа войскъ, то полевой заграничный отрядъ доводится до состава 2-хъ армейскихъ корпусовъ, кавалерійской дивизіи и тыловаго отряда, имѣющей 54 баталіона пѣхоты, 9 полковъ кавалеріи, 33 батареи (198 орудій) и 11 инженерныхъ ротъ, числительностью 89.300 человекъ ¹⁾. Эту армію считаютъ возможнымъ перевести не иначе какъ въ два рейса; въ первую очередь мобилизуется 1-й корпусъ съ кавалерійскою дивизіею и тыловымъ отрядомъ, а во вторую 2-й корпусъ. Войска, мобилизуемая въ 1-ю очередь, содержатся въ мирное время въ усиленномъ составѣ противъ другихъ частей. Съ посадкой на суда этихъ двухъ корпусовъ въ соединенномъ королевствѣ остается 95 т. человекъ, принадлежащихъ къ составу постоянной арміи, которые могутъ быть усилены 30 т. и милиціоннымъ резервомъ ²⁾.

Относительно скорости мобилизаціи англо-индійской арміи, мы не имѣемъ точныхъ данныхъ, приведемъ только нѣкоторыя факты, проливающие свѣтъ по этому предмету. Изъ Pioneer Mail отъ 4 Апрѣля 1895 года мы можемъ получить нѣкоторыя подробности о мобилизаціи Бажаурской дивизіи, принимавшей участіе въ Читральской экспедиціи. Такъ какъ эта дивизія была мобилизована по мобилизаціонному англо-индійскому плану, то по мобилизаціи этой дивизіи можно судить вообще о мобилизаціи войскъ въ Индіи. Готовыми для мобилизаціи всегда содержатся двѣ дивизіи: первая и вторая. Въ каждой изъ нихъ по

¹⁾ Незавѣдній. Военный Сборникъ.

²⁾ Тизенгаузенъ „Обозрѣніе Британской Монархіи“.

мобилизаціонному плану имѣются тыловыя отряды, обеспечивающіе сообщенія дивизій и отряды импер. войскъ туземныхъ князей; всего численность дивизіи достигаетъ 19 т. человекъ. Всѣ предметы обмундирования, вооруженія и снаряженія, потребныя при мобилизаціи, хранятся при частяхъ. Почти всѣ строевыя части, за исключеніемъ полевой пѣшей и позиціонной артиллеріи, снабжены всѣми необходимыми обозами для военного времени; части ихъ, не имѣющія обоза, получаютъ его при мобилизаціи изъ окружныхъ обозныхъ депо своего округа. Формированіе перевозочныхъ средствъ для дивизіи встрѣчаетъ вообще при англо-индійскихъ пограничныхъ экспедиціяхъ большія затрудненія, такъ какъ въ мирное время при частяхъ постоянного комплектованія верблюдовъ не содержится; ихъ покупаютъ или нанимаютъ при мобилизаціи.

Мобилизація Бажаурской дивизіи, будучи пробною мобилизаціей 1-й дивизіи по мобилизаціонному плану, была исполнена въ 18 дней.

Г Л А В А Ш.

Театръ военныхъ дѣйствій: политическое положеніе, народонаселеніе и вооруженныя силы Афганистана, Белуджистана, Кашмира и земель южнаго склона Гиндукуша.

Границы Афганистана съ Россіей и Англійей были уже указаны; граница же съ Персіей, начинаясь у Зюльфагарскаго прохода, слѣдуетъ на югъ къ вершинѣ Малики-Сія, гдѣ сходятся границы Персіи съ Афганистаномъ и Белуджистаномъ. Южная граница съ Белуджистаномъ пролегаетъ почти на всемъ своемъ протяженіи по пустынѣ и, отдавая долину Гильменда нераздѣльно одному Афганистану, упирается въ южную оконечность Хаджи-Аманскаго хребта, примѣрно у города Нушки. На Афганской территоріи, занимающей площадь около 9,900 кв. миль, живетъ приблизительно 4.000.000 челов. Господствующею религіею является магометанство; господствующимъ племенемъ афганы. Афганы состоятъ изъ болѣе или менѣе независимыхъ племенъ, которые отличаются нетерпимостью къ какому либо игу и правильному образу правленія. Племена въ свою очередь дѣлятся на кхейли или колѣна, управляемыя старшинами. Главой каждаго племени эмиръ назначаетъ хана, который пользуется властью, какъ предсѣдатель собранія старшинъ всѣхъ кхе-

лей племени; рѣшеніе этихъ собраній опредѣляетъ образъ дѣйствія племень. Самъ эмиръ является собственно ханомъ господствующаго афганскаго племени—дураніевъ.

Независимость отдѣльныхъ племень и общинъ объясняется постоянными нашествіями, войнами, междоусобіями, насильственными перемѣнами правительства—факторами, останавливающими правильное государственное и гражданское развитіе, затѣмъ кочевымъ образомъ жизни, части населенія и горною, трудно доступною мѣстностью. При всемъ томъ, афганскій эмиръ является верховнымъ повелителемъ всей страны. Нынѣшній эмиръ Абдурахманъ, пользуясь поддержкою англичанъ и опираясь на войска, значительно усилилъ свою власть, усмиривъ непокорныя племена.

Вооруженныя силы Афганистана составляютъ: регулярныя войска и ополченіе.

Регулярная армія пополняется рекрутскимъ наборомъ и состоитъ ¹⁾.

	Постоян. арм.	Ополч. афган. плем. на постоян. службѣ.	Итого.
Пѣхоты	27000	5000	32000
Кавалер. . . .	6000	2500	8500
Артил.	4000	—	4000
Всего	37000	7500	44500

Въ военное время вооруженныя силы увеличиваются ополченіями афганскихъ племень, численностью около 60 т. человѣкъ пѣхоты и 80 т. человѣкъ конницы и конною милиціей иноплемениковъ (гезарейцевъ и др.) въ 25 т. человѣкъ.

Афганцы, солдаты,—воинственны, молодцоваты, имѣютъ платье, похожее на европейскую форму; одѣваются чисто, но выглядятъ карикатурно; снаряженіе англійское, вообще хорошее; лошади—собственность солдата, хороши. Дисциплина своеобразная, т. е. повиновеніе по большей части полное, но въ то же время постоянныя солдатскіе бунты, слѣдствіе нетвердой государственной власти. Обучаются довольно плохо; все ограничивается маршировкой, ружейными приѣмами; стрѣльбы мало, маневровъ нѣтъ. Разбитіе афганскихъ отрядовъ ни къ какимъ рѣшительнымъ результатамъ не приводитъ; даетъ только частныя выгоды, потому что главный ихъ образъ дѣйствій война партизанская. Вообще,

¹⁾ Тизенгаузенъ: „Обозрѣніе Британской Монархіи“.

ведение войны по особенностямъ края бѣднаго, загромажденнаго суровыми горами, съ воинственнымъ населеніемъ, всегда готовымъ по складу своего характера и образу жизни упорно отстаивать свою независимость, представляется дѣломъ не легкимъ.

Крѣпостей въ европейскомъ смыслѣ нѣтъ; но зато каждый городъ, почти каждое селеніе укрѣплено. Большія укрѣпленія имѣютъ видъ громаднѣхъ четырехугольниковъ съ толстыми глиняными и кирпичными сырцовыми, рѣже каменными или изъ обожженаго кирпича, стѣнами. Оборонительная сила такихъ укрѣпленій все же значительна; Герать, Фарра, Кавдагаръ, Мамене, Джелаль-Абадъ и Газни могутъ считаться по азіатскимъ понятіямъ сильными крѣпостями, т. е. онѣ обнесены толстыми, высокими стѣнами съ фланкирующими ихъ башнями, окружены ровомъ и внутри имѣютъ цитадель.

Теперь является вопросъ, какое положеніе приметъ Афганистанъ въ случаѣ войны Англій и Россій. Что касается самого эмира, то на него, какъ на всѣхъ владыкъ Азій, можно разсчитывать только тогда, когда положеніе ихъ на престолѣ становится непрочнымъ; въ противномъ случаѣ они всегда враждебны. Афганскій эмиръ Абдурахманъ, по мнѣнію извѣстнаго путешественника Вамбери, лично его знающаго, не чувствуетъ симпатій ни къ Англій, ни къ Россіи: „бѣлая или черная собака, все равно, обѣ собаки“, говоритъ онъ. Но эмиръ знаетъ, что Англія не можетъ болѣе округлять свои владѣнія въ Индіи, что дальнѣйшія завоеванія могутъ ее ослабить и поэтому опасается Россіи. На дурбарѣ¹⁾ въ іюнь 1886 года предметомъ обсужденія эмира было соображеніе, что союзъ съ Россіей былъ бы пагубенъ для Афганистана: „все было бы хорошо“, говорилъ онъ, „еслибы Россія не имѣла видовъ на Индію, для завоеванія которой ей необходимо пройти черезъ Афганистанъ. Она будетъ увѣрять, что не имѣетъ намѣренія ссориться съ афганцами, но для собственной безопасности потребуеетъ полнаго ихъ разоруженія, такъ какъ не рискнетъ возможностью нападенія съ тыла. Какъ въ такомъ случаѣ афганцы поступаютъ? Если послушаютъ, то обратятся въ женщинъ; если же нѣтъ, то имъ скажутъ: вы друзья, такъ докажите дружбу и вышлите молодыхъ людей изъ каждой семьи вмѣстѣ съ нами противъ англичанъ. Быть можетъ, найдутся безумцы, которые

¹⁾ The Ameer Abdur Rahman by Stephen Wheeler. London, 1896.

съ этимъ согласятся. Но что изъ этого выйдетъ? Тысячи афганцевъ бросятъ свои дома, пойдутъ помогать русскимъ и сдѣлаются главною мишенью для англійскихъ пушекъ и ружей. Если же они отступятъ, то русскіе будутъ стрѣлять имъ въ спину. Это будетъ первымъ плодомъ союза съ Россіей. Но это не все. Если афганцы не будутъ разоружены, то русскіе оставятъ въ странѣ гарнизоны "... Затѣмъ далѣе эмиръ говоритъ: „очевидно, что осторожные и мудрые афганцы никогда не сдѣлаются друзьями Россіи, которая, доколѣ не оставитъ своихъ видовъ на Индію, должна считаться врагомъ Афганистана“. Затѣмъ въ дальнѣйшей своей рѣчи эмиръ высказалъ мысль, что даже въ случаѣ наступленія русскихъ черезъ Персію и Белуджистанъ, не слѣдуетъ вступать съ Россіей въ дружбу, такъ какъ она, вводя въ заблужденіе афганцевъ своимъ наступленіемъ черезъ Белуджистанъ, можетъ ударить имъ во флангъ и открыть доступъ черезъ Афганистанъ.

Итакъ, Абдурахманъ, по всей вѣроятности, отнесется враждебно къ нашему вторженію въ его страну. Но это еще не значить, что также отнесется и афганскій народъ. Россія явится вторгающеюся въ чужіе предѣлы стороною и, слѣдовательно, сильнѣйшею изъ двухъ. Одинъ страхъ внушаетъ къ себѣ уваженіе на востокѣ: ни одно предпріятіе Россіи не оканчивалось ранѣе достиженія полного успѣха; русская система въ главнѣйшихъ чертахъ слѣдующая: бить крѣпко и идти впередъ до тѣхъ поръ, пока сопротивленіе не сломлено окончательно; когда же это исполнено, то обращаться съ побѣжденнымъ врагомъ по человѣчески и дружественно... Афганцы ясно сознаютъ всю невозможность бороться съ войсками Бѣлаго царя и свою несостоятельность противустоять этой силѣ. Во всемъ Афганистанѣ занятіе страны русскими считается вопросомъ болѣе или менѣе отдаленнаго будущаго. Съ другой стороны Англія подорвала свой престижъ въ значительной степени, чему много способствовали обѣ послѣднія афганскія войны. Умерщвленіе англичанъ въ Кабулѣ показало съ какимъ неуваженіемъ можно относиться къ Англіи, а уничтоженіе цѣлой бригады въ первую войну и разныя неудачи во время второй послужили убѣжденіемъ, что англійскія войска могутъ быть биты даже азіатами. Но главнымъ образомъ англичане подорвали свой престижъ тѣмъ, что послѣ обоехъ войнъ они очищали Афганистанъ, что афганцы считали какъ результатъ своихъ побѣдъ. Но кромѣ всего этого, лѣтопись послѣдней войны и многія

обида, нанесенная во время пограничных экспедицій англичанъ, безъ сомнѣнiя, слишкомъ хорошо запечатлѣлись въ памяти пограничныхъ племенъ, чтобы не быть оплаченными въ будущемъ. Сэръ Гриффинъ, который болѣе другихъ имѣлъ благопріятныхъ случаевъ для оцѣнки характера афганцевъ говоритъ: „афганецъ долго помнитъ обиду и никогда не упуститъ представившагося случая отомстить за нее“. Англичане, не находя нужнымъ въ борьбѣ съ афганцами руководствоваться обычаями международного права, ведутъ войну не только противъ вооруженныхъ силъ страны, но и противъ населенiя, предавая огню и разрушенiю все населенныя пункты тѣхъ областей, куда они проникнутъ; такъ, напримѣръ, въ нынѣшнемъ году бригада генерала Барда, отправившаяся усмирять вазиристовъ, разрушила все населенiя въ долинѣ р. Точи вмѣстѣ съ главнымъ изъ нихъ Шеранни, а генералъ Джеффрисъ разрушилъ гор. Тангу. Результатомъ всего этого явится то, что жители разрушенныхъ и сожженныхъ селенiй, которые не принимали участiя, а можетъ быть и не одобряли возстанiя, лишеныя крова и средствъ къ существованiю, пойдутъ съ мечемъ на притѣснителей, поддерживаемые исламомъ, благословляющимъ мсть¹⁾.

Макъ-Грегоръ въ своемъ трудѣ „Оборона Индiи“ говоритъ: „Безчисленныя малыя войны съ Кабульцами, Когистанцами, Гильзаами, Афридiями, и прочими ягестанцами способствуютъ къ слиянiю этихъ племенъ въ одинъ „соединенный Афганистанъ“, но соединенный исключительно въ смыслѣ непримиримой къ намъ ненависти“.

Белуджистанъ занимаетъ 6100 квад. геогр. миль съ населенiемъ въ 500.000 человекъ и представляетъ союзъ различныхъ племенъ белуджей подъ главенствомъ Келатскаго Хана; каждое племя управляется своимъ наследственнымъ старшиною или сердаремъ. Белуджистанъ находится подъ Британскимъ покровительствомъ; въ Келатѣ постоянно живетъ политическiй агентъ, который въ дѣйствительности и управляетъ страной. Англичане имѣютъ право вводить войска и учреждать гарнизоны въ предѣлахъ всего Белуджистана.

Сердари Саравана и Джалавана, областей, лежащихъ къ сѣверу и югу отъ Келата, являясь главами федерацiй самыхъ многочисленныхъ племенъ, почти независимы отъ хана и скорѣе подчиняются анг-

¹⁾ Новое Время. Приложение. № 7764, 1897 года.

лійскому политическому агенту. Постоянных войск почти нѣтъ, но всѣхъ жителей способныхъ носить оружіе насчитывается до 60 т. человекъ; однако ни одному хану не удавалось собрать болѣе 12 т. воиновъ; послѣдніе вооруженныя фитильными ружьями, саблей, кинжаломъ и щитомъ, большею частью пѣшіе.

Кашмиръ имѣетъ границы, установленныя только съ Индійской Имперіей; въ другихъ направленіяхъ онѣ довольно неопредѣленны: на сѣверѣ примыкаютъ къ Каракоруму, на востокъ къ Тибету, съ юга и юго-запада охвачены провинціями Пенджаба и на сѣверо-западѣ граничатъ съ мелкими княжествами Кафиристана. Въ этихъ предѣлахъ заключается 3800 кв. миль съ населеніемъ въ $2\frac{1}{2}$ милліона человекъ. Населеніе состоитъ изъ индусовъ-мусульманъ. Кашмиръ считается вассальнымъ государствомъ, но въ дѣйствительности почти совсѣмъ присоединенъ къ Индійской монархіи. Нынѣшній правитель страны Кашмирскій магараджа устранивъ отъ дѣлъ и страна управляется Британскимъ резидентомъ и государственнымъ совѣтомъ, въ которомъ засѣдаютъ два брата магараджи; много должностей заняты англичанами и политическіе агенты изъ нихъ же назначены въ важнѣйшіе пункты сѣверныхъ Кашмирскихъ владѣній для упроченія въ послѣднихъ англійскаго вліянія. По спискамъ магараджи насчитывается 16 т. человекъ пѣхоты, 6000 кавалеріи и 210 орудій. Кашмиръ также выставляетъ войска имперской службы численностью около $4\frac{1}{2}$ т. человекъ, изъ которыхъ 1600 человекъ составляютъ гарнизонъ Гилгита¹⁾.

Мы думаемъ, что легко будетъ поднять возстаніе въ Кашмирѣ, такъ какъ населеніе изнываетъ подъ бременемъ громаднхъ податей, достигающихъ до $\frac{2}{3}$ ежегоднаго урожая и едва ли примиряется съ господствомъ чуждыхъ для него англичанъ, переполнившихъ собою всю страну, не умѣющихъ ассимилировать народы присоединенныхъ земель, а напротивъ, возбуждающихъ къ себѣ лишь ненависть.

Земли южнаго склона Гиндукуша. Кафиристанъ, занимающій территорию между Гиндукушемъ, затѣмъ горами, ограждающими съ сѣвера долину Кабула и приблизит. р. Кунаромъ, по соглашенію Дюрана съ эмиромъ включенъ въ сферу вліянія Афганистана. Населеніе этой страны составляютъ полудикіе горцы, не имѣющіе ничего общаго съ Афганистаномъ,

¹⁾ „Обозрѣніе Британской Монархіи“ Тизенгаузена.

живуть по долинамъ, образують множество мелкихъ владѣній, постоянно враждующихъ между собою. Какъ только Кафиристанъ былъ включенъ въ сферу вліянія Афганистана, то Абдурахманъ рѣшилъ немедленно завоевать эту страну: сначала афганцы покорили долину Башгула, а затѣмъ, базируясь на нее и плодородную долину Кунара, направляли свои отряды и во внутреннія долины. Въ настоящее время афганскія войска выведены изъ Кафиристана за исключеніемъ Башгульской долины, по которой эмиръ проводитъ военную дорогу къ переваламъ Mandal Pass и Doros Pass, служащую продолженіемъ прекрасной дороги отъ Джелаль-Абада вверхъ по долинѣ р. Кунаръ къ Асмару. Цѣль передачи Кафиристана Афганскому эмиру заключается въ боязни англичанъ, что Русскіе, появившись въ Бадахшанѣ, привлекутъ на свою сторону кафировъ; по этому они предпочитаютъ видѣть въ Кафиристанѣ Афганскія войска.

Читрала официально включенъ въ сферу англійскаго вліянія, вѣрнѣе вошелъ въ составъ Британской Индіи. Верховнымъ главою Читрала англичане признали хана Дира, покорнаго ихъ вассала.

Племена южнаго Когистана между р. Кунаромъ и Индомъ вошли также въ сферу англійскаго вліянія; но въ настоящее время подняли знамя возстанія.

Горныя области *Ясинъ*, *Мастуджъ* и *Кунджутъ* можно считать присоединенными къ Индійской Монархіи.

Г Л А В А IV.

Походъ въ Индію, какъ солидное предпріятіе.—Общій характеръ наступленія нашихъ армій.

Ознакомившись съ общимъ характеромъ будущаго театра военныхъ дѣйствій, а также съ оборонительными средствами нашего противника, мы придемъ къ заключенію, что походъ въ Индію далеко не легокъ. Досихъ поръ существуютъ мнѣнія, что стоитъ появиться на границахъ Индіи одному нашему корпусу, какъ военное могущество англичанъ будетъ сломлено возставшими народами этой страны еще до рѣшительнаго столкновенія съ нашими войсками. Сторонники такого плана говорятъ, что подобная диверсія послужитъ только толчкомъ для общаго возстанія,

на борьбу съ которымъ уйдутъ всѣ вооруженныя силы индійской монархіи. Въ подтвержденіе своего мнѣнія они указываютъ на 1878 годъ, когда Россія могла бы, вступивъ въ соглашеніе съ афганскимъ эмиромъ Ширъ-Али-Ханомъ и усиливъ афганцевъ хорошо организованнымъ корпусомъ войскъ, не только грозить англійской Индіи, но и сокрушить ее могущество. Мы не отрицаемъ того факта, что населеніе Индіи въ указанномъ году находилось въ сильномъ броженіи; мы не отрицаемъ, что Англія пережила бы много дурныхъ минутъ; но съ убѣжденіемъ можемъ сказать, что ея могущество большой опасности не подвергалось. Англичане поняли бы обстановку, отказались бы отъ активныхъ дѣйствій, ограничившись обороною Инда. Намъ кажется, что при этихъ условіяхъ нашъ корпусъ, даже усиленный афганскими войсками, не рѣшился бы перейти границы Индіи и правительство этой послѣдней, не выводя войскъ изъ страны, имѣло-бы полную возможность помѣшать возстанію.

Возстаніе индійскихъ народовъ можетъ имѣть мѣсто только послѣ крупныхъ успѣховъ нашихъ войскъ надъ англійскими, когда все вниманіе англичанъ будетъ обращено къ ихъ границамъ, когда внутренняя оборона выдѣленіемъ войскъ въ дѣйствующую армію будетъ ослаблена до тахішумъ, когда энтузіазмъ индійцевъ, приподнятый пораженіемъ ихъ вѣковыхъ притѣснителей, уничтожитъ кастовыя предрасудки и сплотитъ всю массу населенія въ одно цѣлое; до тѣхъ же поръ населеніе Индіи будетъ находиться въ выжидательномъ положеніи. Для того же, чтобы одержать успѣхъ надъ вооруженными силами англичанъ, съ которыми читатель уже познакомился изъ предыдущихъ главъ, необходимо послать въ Индію не корпусъ, а по меньшей мѣрѣ равныя англичанамъ силы.

Это необходимо, во первыхъ, потому, что длиннѣйшія коммуникаціонныя линіи къ границамъ Индіи и далѣе внутрь страны протребуютъ для своего обезпеченія громаднаго расхода войскъ, даже въ случаѣ союза Россіи съ Афганистаномъ, безусловное довѣріе къ которому было-бы крупною ошибкою; во-вторыхъ, походъ въ Индію съ меньшими силами былъ бы рискованнымъ предпріятіемъ, которое вслучаѣ неудачи могло бы подорвать нашъ престижъ въ средней Азіи и Индіи, создавъ намъ осложненія въ первой и усиливъ англичанъ во второй. Такимъ образомъ походъ въ Индію не можетъ быть диверсіей незначительнаго отряда, а долженъ быть основанъ на прочныхъ началахъ и для своего выполненія потребуеть значительныхъ силъ и громадныхъ матеріальныхъ средствъ.

Чтобы имѣть представленіе до какой цифры могутъ возрасти издержки по завоеваніи Индіи замѣтимъ, что война англичанъ съ Афганистаномъ 1842 год. стоила первымъ 100 милліоновъ рублей, другая 1878 г. стоила не менѣе, а война 1879 г. обошлась имъ около 200 милліоновъ рублей.

Теперь является вопросъ: какой характеръ приметъ походъ русскихъ въ Индію; выразится-ли онъ въ безостановочномъ нашемъ движеніи къ р. Инду и далѣе въ глубь страны или же онъ будетъ имѣть характеръ прежняго наступленія нашихъ войскъ въ Средней Азій т. е. характеръ постепеннаго, шагъ за шагомъ, съ остановками движенія впередъ. Постараемся это выяснить.

Главная трудность похода это длинная около 1500 ¹⁾ верстъ, коммуникаціонная линія, съ плохими грунтовыми дорогами, пролегающими черезъ горныя страны, зачастую пустынные, населенныя дикими воинственными племенами. Наступленіе по такой операціонной линіи представитъ громадныя затрудненія въ двухъ отношеніяхъ: во-первыхъ, въ обезпеченіи коммуникаціонной линіи отъ нападенія противника, а во-вторыхъ, въ продовольствіи большой арміи. Остановимся сначала на вопросѣ обезпеченія коммуникаціонной линіи. Это послѣднее потребуетъ значительнаго числа войскъ и все-таки положеніе армій, подходящихъ къ Инду или перешедшихъ черезъ эту рѣку въ случаѣ измѣны Афганистана и возстанія въ тылу, будетъ очень рискованное. Насколько чувствительны сообщенія въ этой горной странѣ и какія большія силы требуютъ они для своего обезпеченія могутъ служить примѣромъ послѣднія двѣ англо-афганскія кампаніи. Такъ, въ кампанію 1878 г. нападенія иррегулярныхъ афганскихъ силъ на сообщенія противника совершенно разстроили транспортную часть англійской арміи, вслѣдствіе чего операціонныя колонны этой послѣдней обратились или въ рядъ этапныхъ пунктовъ, охранявшихъ сообщенія съ Индіей, или въ фуражировочные отряды за поисками продовольствія. Въ слѣдующей уже кампаніи 1879—80 гг. обезпеченіе операціонной линіи становится рядомъ съ главною цѣлью, овладѣніемъ г. Кабуломъ, причемъ на обезпеченіе операціонной линіи на Кабуль назначено было 20 тысячъ человекъ, а для нанесенія глав-

¹⁾ До Инда.

наго удара всего только 5 тысячъ человекъ и притомъ всею операціонный кабульскій отрядъ съ 19 сентября по 26 октября былъ отрѣзанъ отъ своей базы. Вообще объ эти войны можно характеризовать борьбою за сообщенія, на которую были потрачены главныя усилія англичанъ и всетаки результатъ этой борьбы для нихъ былъ отрицательный.

Затѣмъ какъ уже было сказано, условія длинной коммуникаціонной линіи представляютъ большія затрудненія для продовольствія арміи. Дѣйствительно, отъ станціи Закаспійской желѣзной дороги Душакъ ¹⁾, черезъ Герать, Кандагаръ и Ширкануру, т. е. къ Инду, около 1500 верстъ. Довольствію на этомъ разстояніи мѣстными средствами при безостановочномъ наступленіи 100—150 современной арміи безъ подвоза съ базы будутъ препятствовать: бѣдность страны, враждебное отношеніе жителей къ нашимъ войскамъ ²⁾ и мѣры, которыя, по всей вѣроятности, будутъ приняты англичанами для опустошенія страны, по которой должна слѣдовать наша армія.

Такимъ образомъ при невозможности довольствоваться мѣстными средствами при безостановочномъ наступленіи нашихъ войскъ къ Инду пришлось бы везти за ними жизненные припасы почти на все время марша, т. е. приблизительно на три мѣсяца; но для подъема этого количества продовольствія потребуется такое громадное число вьючныхъ и упряжныхъ животныхъ, сборъ и содержаніе которыхъ будетъ или совершенно невозможнымъ, или представить непреодолимая трудности; такъ, напримѣръ, по разсчету, составленному Скобелевымъ для ахальтекинской экспедиціи 1880—81 г., для подвоза запасовъ потребовалось на баталіонъ 550 верблюдовъ, на батарею 200, на эскадронъ 90. Другимъ примѣромъ громаднаго числа вьючныхъ животныхъ для подвоза продовольствія можетъ служить нижеприведенный разсчетъ верблюдовъ, необходимыхъ для подъема мѣсячнаго довольствія 66 тысячъ арміи, по которому потребовалось бы собрать ихъ около 40—45 тысячъ головъ.

Принимая во вниманіе эти данныя, можно себѣ приблизительно представить ту громадную цифру вьючныхъ животныхъ, которыя по-

¹⁾ Въ настоящее время конечной по направленію къ Герату.

²⁾ Это слѣдуетъ принять въ разсчетъ: лучшее—разсчитывать на худшее.

требовались бы для поднятія продовольствія арміи на все время ея марша къ Инду.

Итакъ, изъ вышеизложеннаго можно сдѣлать слѣдующее заключеніе. Необходимо двигаться впередъ постепенно: сначала занять Гератъ, создать въ немъ прочную базу, соединивъ ее съ Закаспійскою желѣзною дорогой и продолживъ желѣзнодорожный путь до Фарра; отсюда постараться включить Афганистанъ въ сферу своего вліянія и подготовить изъ него себѣ союзника для дальнѣйшаго наступленія. Недурно было бы соединить Самаркандъ желѣзнодорожнымъ путемъ съ Аму-Дарьей по направленію на Мазаръ-и-Шерифъ. На линіи рѣки Аму-Дарьѣ подготовить базу для вторженія въ Афганистанъ съ сѣвера. Затѣмъ слѣдующимъ шагомъ по направленію къ границамъ Индіи будетъ прочное занятіе Афганистана и устройство операціонной базы на линіи Кабуль—Кандагаръ для дальнѣйшаго наступленія къ Инду. Затѣмъ третьимъ шагомъ будетъ захватъ страны къ западу отъ рѣки Инда, результатомъ чего можетъ быть: во-первыхъ, присоединеніе къ Россіи, кромѣ Гератской области, еще Кандагарской и нынѣшняго Британскаго Белуджистана¹⁾, съ цѣлью открыть пути Россіи къ теплomu морю; во-вторыхъ, учрежденіе протектората надъ Афганистаномъ и въ-третьихъ, заключеніе вѣчнаго мира съ Англіей на выгодныхъ для обѣихъ державъ условіяхъ. Но обстоятельства могутъ вызвать Россію сдѣлать еще четвертый шагъ—двинуться въ глубь Индіи, чтобы тамъ нанести окончательный ударъ несоговорчивому сопернику. Остановимся подробнѣе на указанныхъ періодахъ похода въ Индію и начнемъ съ занятія Герата, сдѣлавъ предварительно оцѣнку стратегической важности этого послѣдняго.

ГЛАВА V.

Стратегическое значеніе Герата.—Необходимость занятія его русскими. — Возможность захвата Герата англичанами до прибытія къ этому городу русскихъ войскъ. — Операціи англичанъ къ Герату по плану Макъ-Грегора.

Гератъ издавна носитъ названіе воротъ или ключа въ Индію; онъ связанъ торговыми путями съ Малой Азіей, Кавказомъ, Персіей, Туркестаномъ, Афганистаномъ, Белуджистаномъ и Остъ-Индіей. Черезъ Гератъ

¹⁾ Провинція индійской Имперіи, занимающая разстянутую площадь отъ поселеній Сиби и Дадеръ до Ходжа-Амранскаго хребта.

пролегаеть единственный путь, по которому съ удобствомъ можетъ пройти большая армія со всею ея матеріальною частью. Отъ него и до самаго Инда нѣтъ непреодолимыхъ естественныхъ преградъ. Изъ Кандагара армія, направляясь къ Инду, можетъ двигаться далѣе по нѣсколькимъ путямъ и форсировать многіе проходы, причеъ южные проходы Афганистана несравненно удобнѣе сѣверныхъ для достиженія Инда. Однимъ словомъ, Гератъ лежитъ на линіи наименьшаго сопротивленія. Въ Гератѣ сходятся всѣ пути, ведущіе въ сѣверный, центральный и южный Афганистанъ, т. е. къ Балху и Кабулу, къ Бамьяну и Кабулу, къ Фарра и Кандагару; всѣми этими путями Гератъ въ полномъ смыслѣ слова командуетъ, а потому командуетъ и всѣмъ Афганистаномъ. Занятіе англичанами Герата закроеть наилучшій путь въ Индію и будетъ угрожать флангу и тылу наступающихъ армій, если онѣ изберуть для своего наступленія операціонныя линіи южнѣе или сѣвернѣе главнаго пути.

Наступающій, достигнувъ Герата, найдетъ изобиліе въ средствахъ продовольствія: Гератская область отличается богатствомъ хлѣба, избытокъ котораго способенъ прокормить 100-тысячную армію съ ея обозами; громадныя перевозочныя средства этой арміи могутъ быть здѣсь освѣжены. Завявъ Гератъ, наши войска могутъ остановиться и приготовиться къ дальнѣйшему наступленію. Устроивъ здѣсь базу и связавъ ее съ Закаспійской желѣзной дорогою, мы сократимъ почти на половину вашу операціонную линію къ Кандагару ¹⁾, вслѣдствіе чего мы будемъ имѣть возможность ограничиться только мѣсячнымъ запасомъ продовольствія, который будетъ находиться при арміи во время ея наступленія къ Кандагару; съ проведеніемъ же желѣзной дороги до Себзеvara ²⁾ или до Фарра ³⁾, потребуется запасъ продовольствія еще меньшій.

Изъ Герата Россія можетъ укрѣпить въ Афганистанѣ свой дипломатическій контроль, подчинивъ своему вліянію всю страну. Сдѣлать это будетъ не особенно трудно: Россія будетъ въ самомъ Афганистанѣ, тогда какъ Англія внѣ его. Сосредоточеніе русскихъ войскъ въ Герат-

¹⁾ Отъ ст. Душакъ до Герата 450—500 верстъ, отъ Герата до Кандагара около 550 верстъ.

²⁾ 127 верстъ отъ Герата.

³⁾ 240 верстъ отъ Герата.

ской области въ 350 в¹⁾ или въ 450 верстах²⁾, т. е. въ 15—20 переходахъ отъ Кандагара, заставить англичанъ ради обезпеченія западной границы увеличить ихъ армію и содержать ее въ постоянной готовности, что ляжетъ тяжелымъ бременемъ на индійскіе финансы.

Наконецъ съ занятіемъ Герата Россія приобрѣтетъ чрезвычайно много для собственнаго прѣстижа, имѣющаго магическую силу въ борьбѣ на востокъ.

1884 году генерала Макъ Грегоръ, начальникъ штаба индійской арміи, писалъ:³⁾ съ того дня, какъ Герать будетъ занятъ русскими, прѣстижу нашему будетъ нанесенъ столь жестокой ударъ, такіа смуты проникнутъ въ самое сердце Индіи, что вся страна будетъ служить одну общую общую недоброжелательства. Индія, до сихъ поръ слегка волновавшаяся, закипитъ ключемъ, финансы наши подвергнутся чувствительному банкротству. Наша туземная армія обратится въ сломанный тростяникъ. Наши вассалы за немногими исключеніями, поголовно готовы будутъ намъ измѣнить“. Въ виду всего сказаннаго, выгоды Герата, какъ воротъ въ Индію, давно признаны лучшими знатоками Средней Азій; Роулинсонъ и Вамбери и выдающіеся англійскіе генералы, Робертъ, Нэпиръ, Макъ-Грегоръ-всеѣ они настаивали на томъ, чтобы этотъ городъ былъ занятъ индійскими войсками. Уважемъ на планъ занятія англичанами Герата, предложенный Берисомъ, бывшимъ политическимъ агентомъ въ Пешаварѣ и вполнѣ одобренный Макъ-Грегоромъ. Этотъ планъ состоитъ въ соглашеніи съ эмиромъ относительно занятія Герата англійскими войсками и передачи административно Гератской области въ руки англичанъ за денежное вознагражденіе, равное валовому доходу, извлекаемому изъ этой провинціи въ моментъ заключенія договора. Въ случаѣ принятія этого плана эмиромъ, англійскія войска будутъ отправлены въ Герать безъ огласки, дабы не вызвать одновременнаго наступленія русскихъ къ этому пункту. По расчету Макъ Грегора выполнить это будетъ не трудно: войска могутъ номинально выступить въ Кандагаръ и прибыть въ Герать раньше, чѣмъ откроется ихъ назначеніе.

Собственно говоря, занятіе Герата на условіяхъ, предложенныхъ англичанами, выгодно эмиру; дѣйствительно, въ случаѣ войны или даже

¹⁾ Въ Фарра.

²⁾ Въ Себзеварѣ.

³⁾ Газета «Новое Время» 26 Августа, № 7721. «Современная Индія», Н.

недоразумѣнія съ Англіей, Россія навѣрное овладѣетъ Гератомъ; въ то же время англичане, по всей вѣроятности, займутъ Кандагаръ; такимъ образомъ эмиръ сразу потеряетъ весь южный Афганистанъ.

Между тѣмъ занятіе Герата англичанами обезпечитъ Кандагаръ эмиру, который, пріобрѣтя эту выгоду, самъ ничего не потеряетъ, такъ какъ получитъ вознагражденіе, равное доходамъ съ Гератской области; край же останется номинально за нимъ, такъ какъ онъ будетъ взятъ въ управленіе, а не во владѣніе; это послѣднее обстоятельство избавляетъ эмира отъ униженія, сопряженнаго съ уступкою другому государству державныхъ правъ на часть своихъ владѣній. Такимъ образомъ не имѣется серьезныхъ препятствій со стороны афганскаго эмира на занятіе англичанами Герата; но является вопросъ, не помѣшаютъ-ли этому русскіе. Постараемся выяснитъ это. Пункты сосредоточенія русскихъ войскъ въ Закаспійской области, Мервъ и Асхабадъ, находятся: первый въ 450, а второй въ 630 верстахъ отъ Герата; такъ какъ Асхабадъ соединенъ желѣзной дорогой со ст. Душакъ, можно считать, что оба гарнизона почти одновременно поспѣютъ къ Герату.

Для наступленія къ Герату изъ Закаспійской области можетъ быть назначено около 9 т. человекъ при 24 оруд. ¹⁾). Разстояніе отъ Новаго

¹⁾. Считаю по мирному составу: 8 стр. бат., 1 сапер. бат. 3 батар. и Закасп.-конно-казацкая бригада. Для поддержанія внутреннего порядка въ краѣ останутся: 2 резерв. бат., 1 кавалерійскій полкъ, 1 конная батарея и два желѣзнодорожные батальона. Ближайшими подкрѣпленіями могутъ служить 2-я Туркестан. отдѣл. лин. бригада, Уральскій казачій конный полкъ, всего около 4 т.чел., расположенныхъ въ Самаркандѣ, на разстояніи однихъ сутокъ пути по желѣзной дорогѣ отъ Мерва; слѣдующимъ подкрѣпленіемъ будетъ Туркест. стрѣлков. бригада съ 3 батар., всего около 4 т. чел., расположенныхъ въ Ташкентѣ, въ разстояніи отъ Мерва въ 2 суткахъ пути по желѣзной дорогѣ; наконецъ войска расположенныя въ Маргеланѣ, т. е. 4 бат. 3-й линейной отдѣл. бригады съ Оренбургск. казач. полк. и конно-горной батареей, всего около 2½ т. чел., находящихся отъ Мерва на разстояніи 2—3 дней пути.

Больше войскъ изъ Закаспійской области и Туркестанскаго округа для наступленія къ Герату назначено быть не можетъ, такъ какъ остальные войска должны быть оставлены для гарнизонной службы (резервные войска не успѣютъ мобилизоваться). Дальнѣйшими подкрѣпленіями должны служить войска Кавказскаго военнаго округа, первый эшелонъ которыхъ будетъ находиться отъ ст. Душакъ или Мерва на разстояніи 2—4 сутокъ по паровымъ путямъ сообщенія. Вышеупомянутымъ подкрѣпленіямъ, по высадкѣ ихъ на конечной станціи Закаспійской желѣзной дороги (Душакъ или Мервъ), необходимо будетъ имѣть въ распоряженіи, по крайней мѣрѣ, однихъ сутокъ для приготовленія къ дальнѣйшему наступленію. Такимъ образомъ, принимая это во внима-

Чамана (конечная станція ж. дор. на Новой научной границѣ Индіи) до Герата по кратчайшему направленію около 650 верстъ (115 до Кандагара; 535 отъ этого послѣдняго до Герата)

Повидимому, разница въ разстояніи будетъ въ нашу пользу, такъ какъ войска Закаспійской области находятся ближе въ Герату на 200 верстъ, т. е. на 10 переходовъ или на 12 дней пути, нежели англійскія. Но на дѣлѣ эта выгода исчезаетъ, вслѣдствіе неудовлетворительнаго состоянія нашей развѣдывательной службы въ Индіи. Передовой развѣдчикъ Россіи—это консульство въ Мешедѣ, отстоящее отъ границы Индіи на 1000 верстъ. По всей вѣроятности, это консульство содержитъ въ Афганистанѣ и Индіи нѣсколько корреспондентовъ, но эти послѣдніе, при невозможности имѣть мѣстныхъ уроженцевъ, будутъ преимущественно персіане. Польза же отъ персіанъ будетъ весьма ограничена вслѣдствіе того, что они являются чуждыми жизни населенія того края, куда посылаются и не понимаютъ мѣстнаго языка. Англичане имѣютъ полную возможность не только скрыть свои приготовленія, но даже и захватить Кандагаръ или Гирішекъ прежде чѣмъ до насъ дойдетъ слухъ о ихъ передвиженіяхъ. Примѣромъ этому можетъ служить медленность полученія нами свѣденій объ экспедиціи англичанъ въ Зхобскую долину. Дѣйствительно, положимъ, англійскія войска перешли свою границу; дать знать объ этомъ въ Россію наши агенты въ Афганистанѣ или Индіи по телеграфу не могутъ, такъ какъ на линіи Кандагаръ Гератъ телеграфа не имѣется, на англійскихъ же телеграфахъ будутъ сдѣланы, по всей вѣроятности, распоряженія не принимать частныхъ депешъ. Остается только доставить свѣдѣніе на верблюдахъ. При безостановочномъ слѣдованіи верблюдъ можетъ пройти 800 верстъ до нашей границы примѣрно въ 5—6

не, окажется, что за головнымъ отрядомъ въ 9 т. человекъ съ 24 орудіями будетъ находиться:

На разстояніи 2 сутокъ пути	4 т. человекъ
„ „ 3 „ „ „	4 т. чел. при 24 орудіяхъ
„ „ 3—4 „ „ „	2 т. чел. при 8 орудіяхъ

Всего можетъ быть направлено изъ Закаспійскаго и Туркестанскаго краевъ 18½ т. человекъ при 56 орудіяхъ (считая по мирному составу). Дальнѣйшія подкрѣпленія съ Кавказа будутъ находиться на разстояніи 5 сутокъ отъ головного отряда. Макъ-Грегоръ считаетъ вполне достаточнымъ для овладѣнія Гератомъ отрядъ въ 16 т. человекъ пѣхоты, 900 человекъ инженерныхъ войскъ, 3850 человекъ кавалеріи при 64 орудіяхъ.

сутокъ; отсюда въ Асхабадъ депеша можетъ быть отправлена по телеграфу. Итакъ, когда это извѣстiе дойдетъ до Асхабада, англійскiя войска будутъ уже въ Кандагарѣ. Но надо ожидать, что они будутъ еще ближе къ Герату, такъ какъ англичане счѣтуютъ скрыть свое намѣренiе двинуться къ Кандагару. Къ этому нужно прибавить, что доставка свѣденiй черезъ посланца весьма сомнительна, такъ какъ англичане еще до начала своего наступленiя къ Герату постараются преградить путь всякимъ извѣстiямъ къ сторонѣ нашей границы.

Положимъ, что все дѣлается въ нашу пользу и мы получимъ донесенiя въ то время, когда англичане заняли Кандагаръ; такимъ образомъ мы имѣемъ еще въ своемъ распоряженiи преимущество 5—6 дней ¹⁾, чтобы предупредить противника въ Гератѣ. Но не надо забывать, что противникъ въ Кандагарѣ будетъ готовъ къ дальнѣйшему наступленiю, тогда какъ намъ нужно: во-первыхъ, получить разрѣшенiе изъ Петербурга на наступленiе къ Герату, такъ какъ всякiй переходъ черезъ границу можетъ повести за собою войну съ Англiей; во-вторыхъ подготовиться для похода, не говоря уже о мобилизацiи. Является вопросъ, будетъ-ли достаточно намъ 5—6 дней, чтобы въ этотъ срокъ быть готовымъ къ наступленiю.

Предположимъ, что командующiй войсками Закаспiйской области имѣетъ полномочiе на случай наступленiя къ Герату; предположимъ, что продовольствiе войскъ будетъ обеспечено изъ заранѣе устроенныхъ магазиновъ; что на границѣ успѣютъ собрать достаточное число вьючныхъ животныхъ для подвоза продовольствiя далѣе къ Герату; что наши войска выступятъ въ походъ въ мирномъ составѣ; что Закаспiйская желѣзн. дорога будетъ въ состоянiи выполнить перевозку войскъ въ указанные выше сроки и что, при выполненiи всѣхъ этихъ условiй, нашъ 9-ти тысячный головной отрядъ предупредитъ англичанъ въ Гератѣ. Является вопросъ, успѣетъ-ли этотъ слабый отрядъ овладѣть Гератомъ въ теченiи однѣхъ, двухъ сутокъ, такъ какъ городъ и новый фортъ сильно укрѣплены; сосредоточенiе же всего операцiоннаго отряда окончится на третiй и даже на четвертый день. Не оучитсѣ-ли нашъ головной отрядъ въ рискованномъ положенiи между Гератомъ съ афган-

¹⁾ Въмѣсто 12 дней, при полученiи немедленно донесенiя о переходѣ англичанами ихъ границы.

скимъ гарнизономъ съ одной стороны и подходящими къ нему англійскими войсками съ другой? Не успѣютъ ли англичане захватить Гератъ до сосредоточенія всего нашего отряда, что вызоветъ съ нашей стороны необходимость направить уже значительныя силы для обратнаго отобранія этого города. Такимъ образомъ въ настоящее время хотя наши южныя границы находятся у воротъ Герата, но у этихъ воротъ стоитъ только одинъ резервный баталіонъ, а главныя силы на такомъ разстояніи, которое, по всей вѣроятности, помѣшаетъ имъ предупредить англичанъ въ Гератѣ. По этому необходимо передвинуть центры сосредоточенія нашихъ войскъ ближе къ границѣ, позаботиться объ улучшеніи путей сообщенія, имѣть на этапныхъ пунктахъ магазины для довольствія операціоннаго отряда, снабдить Генераль-Губернатора Закаспійской области полномочіемъ для наступленія въ Герату. Но самымъ главнымъ мѣропріятіемъ является постройка вѣтви Закаспійской дороги отъ Мерва къ Кушкинскому посту на нашей границѣ и улучшение нашей развѣдывательной службы къ сторонѣ Индіи.

Строющаяся въ настоящее время указанная вѣтвь Закаспійской желѣз. дороги дастъ возможность быстро сосредоточить къ нашей границѣ столько войскъ, сколько того потребуютъ обстоятельства, а правильно организованная развѣдывательная служба укажетъ когда, куда и сколько войскъ нужно будетъ направить. Не имѣя возможности имѣть нашихъ официальныхъ агентовъ въ Кабулѣ, въ Кандагарѣ, Нушкѣ, Келатѣ, лежащихъ на территоріи Афганистана и Белуджистана, входящихъ въ сферу исключительнаго вліянія Великобританіи, мы можемъ выбрать пунктомъ наблюденія Персидскій Сенстанъ, находящійся въ 500 верстахъ отъ Кветы. Здѣсь легче было бы найти подходящихъ корреспондентовъ для сбора свѣдѣній на мѣстѣ и отсюда удобнѣе было бы руководить ими; наиболѣе удобнымъ въ Сенстанѣ элементомъ для корреспондентовъ были бы: афганы, белуджи, индусы, мѣстные евреи и жители Сулеймановыхъ горъ.

Доставка же добытыхъ корреспондентами свѣдѣній можно было бы организовать на бѣговыхъ верблюдахъ, легко проходящихъ 500-ть-верстное пространство въ 4—5 дней. Изъ Сенстана всѣ корреспонденціи отправлялись бы на телеграфную станцію при помощи летучей почты, которую можно было бы организовать по направленію; или на

телеграфную станцію въ Керманъ—480 верстъ, или на почтовую въ Бирджанъ—300 верстъ, или прямо въ Мешхедъ.

Наиболѣе удобнымъ направлениемъ является направление на Керманъ, при условіи существованіи въ этомъ городѣ русскаго телеграфиста, который будетъ имѣть право пользованія телеграфомъ. При подобной организаціи развѣдывательной службы донесеніе изъ Кветы въ Петербургъ можетъ дойти на 12—13 день.

Умѣстнымъ будетъ здѣсь указать на планъ операціи противъ Герата, предложенный Макъ Грегоромъ: „когда мы займемъ Герать раньше русскихъ, то всего вѣроятнѣе, что Россія не объявитъ войны; въ то время, какъ одна дивизія достигнетъ Герата, вторая будетъ въ Кандагарѣ, третья въ Ходжакѣ и Кветѣ, четвертая въ готовности въ Индїи. Оборона Герата будетъ безотлагательно усилена настолько, что онъ будетъ въ состояніи держаться весьма долгое время, если только русскіе вздумаютъ атаковать его. Для отобранія Герата Россіи придется двигать свои боевые запасы и осадныя орудія по безконечной коммуникаціонной линіи, а въ долину Герата она рѣшительно не найдетъ ничего такого, на что ей можно было бы наложить руки. Въ то время какъ 50 тысячъ русскихъ овладѣютъ Гератомъ, кромѣ упорнаго сопротивленія гарнизона, мы могли бы разсчитывать на двѣ другія дивизіи, находящіяся вѣ Герата и постоянно угрожающія нападеніемъ на сообщенія противника. Предложено было бы второй дивизіи, вмѣсто движенія прямо на Герать, слѣдовать въ Гезарейскую область и, собравъ возможно большее число шаръ-аймаковъ и туркменъ, двинуться на Пендеръ съ цѣлью отбрасывать русскія сообщенія. Можетъ случиться, что главная операціонная линія русскихъ будетъ пролегать черезъ Хорасанъ. Съ цѣлью угрожать и атаковать эту линію я направилъ бы третью дивизію изъ Кандагара въ Дашъ, а затѣмъ, базировавъ на послѣдній изъ названныхъ пунктовъ и на Бирджанъ, я бы двинулъ ее далѣе черезъ Анардара и Язлуъ на Хафъ и Турбетъ-Гайдари.

Если же не удастся захватить Герать, слѣдуетъ немедленно атаковать русскихъ, такъ какъ силы ихъ будутъ сначала не велики; въ противномъ случаѣ необходимо привлечь ей на помощь вторую и третью дивизію, но прибытіи которыхъ произойдетъ рѣшительное сраженіе вблизи или близъ Гераты.

Тѣмъ временемъ, т. е. до прибытія названныхъ дивизій, кавал-

лерія первой дивизіи совокупно съ гезарейцами, ишарь-аймаками будетъ производить постоянныя и рѣшительныя нападенія на русскія сообщенія, пытаясь отрѣзать доставку всякихъ припасовъ, уничтожая водоснабженіе и замедляя прибытіе подкрѣпленій, насколько окажется возможнымъ. Въ случаѣ неудачи этихъ трехъ дивизій, онѣ должны были бы отступить къ Себзаверу и Обе, причемъ изъ Себзавера двинуться на Хафъ, оставивъ нѣкоторыя силы для удержанія за собой Себзавера; изъ Хафа на Мешхедъ, съ цѣлью отрѣзать сообщенія съ Хорасаномъ. Дивизія въ Обе двинется на Кала-Нао и затѣмъ на Бадгисъ, дабы отрѣзать сообщенія русскихъ съ Атекомъ. При этомъ сдѣлано предположеніе, что русскіе выберутъ два пути наступленія, одинъ черезъ Хорасанъ, а другой на Атекъ. Если же они ограничатся одной линіей, то помянутыя дивизіи, избѣгая столкновенія съ превосходными силами, будутъ пытаться сосредоточиться въ тылу Герата, не теряя собственной коммуникаціонной линіи. Если бы и это не помогло, то отступить на Хафъ и на Обе и парализовать наступленіе русскихъ изъ Герата далѣе“.

ГЛАВА VI.

Наступленіе русскихъ войскъ къ Герату; необходимыя для этого силы и пути ихъ слѣдованія.—Постройка желѣзн. дороги до Кушкинскаго поста упрощаетъ и облегчаетъ операцію противъ Герата.

Итакъ, изъ вышензложеннаго мы видимъ, что при нынѣшнемъ положенія вещей, даже при самыхъ выгодныхъ для насъ условіяхъ, мы едва-ли предупредимъ англичанъ въ Гератѣ, если они операцію захвата будутъ вести въ полной тайнѣ.

Мы того мнѣнія, что лучше предупредить, чѣмъ быть предупрежденнымъ, такъ какъ, опоздавши, можемъ много потерять. Самъ Макъ Грегоръ говоритъ: „лучше рисковать войной съ Англіей съ увѣренностью завладѣть Гератомъ, чѣмъ объявить ей войну со слабой надеждой на господство надъ названнымъ пунктомъ“.

Будеть-ли стоить намъ занятіе Герата войны съ Англіей или она помирится съ совершившимся фактомъ, мы постараемся это выяснитъ ниже.

Операции, направленные къ захвату Герата, въ общемъ должны заключаться въ слѣдующемъ: отрядъ, достаточной силы для овладѣнія этимъ городомъ, нечаяннымъ нападеніемъ или, въ случаѣ неудачи, достаточный для его осады, съ невозможной скрытностью и быстротою направляется къ Герату. Другой отрядъ такой же приблизительно, силы будетъ служить резервомъ передовому и находится въ районѣ ст. Душакъ-Мешедь-Серахсъ. Занятіе Герата должно быть поддержано мобилизаціей 2-хъ корпусовъ, расположенныхъ на Кавказѣ и мобилизаціей Туркестанскаго военного округа.

Войска Гератскаго операціоннаго отряда могутъ составить: 12¹/₂ тысячъ человекъ при 32 орудіяхъ изъ Закаспійской области ¹⁾ и 9¹/₂ тыс. при 16 оруд. ²⁾, изъ Туркестанскаго военного округа.

Войска резерва составить: 11 тысячъ человекъ при 22 ор. ³⁾ изъ войскъ Кавказскаго военного округа и 17 тысячъ человекъ при 32 орудіяхъ ⁴⁾ изъ Европейской Россіи.

1) 1-я и 2-я Закаспійская бригада	8 бат.
Три легкой и одна горн. бат.	4 бат. (32 орудія).
Закаспійская конная казачья бригада	2 полка.
Туркестанскій конно-иррегул. дивизионъ	1 дивизионъ.
Саперный баталіонъ	1 батал.
Всего	9 бат., 4 батар., 2 ¹ / ₂ каз. пол.
	численностью 12 ¹ / ₂ тыс. челов. при 32 орудіяхъ.

Остаются въ Закаспійской области для обезпеченія внутренняго порядка два резервныхъ баталіона, разворачивающихся при мобилизаціи: одинъ 2-хъ баталіон., другой (Кушкинскій) въ 5-ти баталіон. полки; кромѣ того два желѣзнодорожныхъ баталіона.

2) Туркестанск. стрѣлков. бригада	4 бат.
2-я Туркестанск. лин. бригада	4 бат.
Двѣ батареи Туркестан. артил. бригады	2 бат.
2-й Уральскій казачій полкъ	1 полкъ.
Всего	8 бат. 2 батар. 1 каз. полкъ.
	численностью 9 ¹ / ₂ тыс. челов. при 16 ор.

3) Кавказская стрѣлковая бригада	4 бат.
Кавказская стрѣлковая дружина	4 друж.
Двѣ горныя батар. стрѣлков. бригады	2 батар. (16 ор.)
Одна мортирная батарея	1 батар. (6 ор.)
1-я бригада Кавказ. кавал. дивиз.	2 полка.
Всего	8 бат. и друж., 3 батар., 12 эскадр.
Числител.	11 тыс. челов. при 22 ор.

4) 3-я и 4 стрѣлковая бриг.	16 бат.
Четыре легкой батарей стрѣл. бригады	4 батареи (32 ор.)
Всего	16 бат. и 4 батар.
Числитель.	17 тысячъ челов. при 32 оруд.

Такимъ образомъ въ операціонномъ отрядѣ будетъ находиться 22 тыс. человекъ при 48 орудіяхъ и въ его резервѣ 28 тысячъ человекъ при 54 орудіяхъ.

Пути къ Герату изъ Закаспійской области, которыми можетъ воспользоваться нашъ операціонный отрядъ, будутъ слѣдующіе:

1) Асхабадъ-Кучанъ-Мехшедь-Кафырь Кала-Герать (633 версты или 23 перехода), хорошая колесная дорога.

2) Станц. Душакъ или Мервъ-Серахсъ-Пуль и Хатумъ-Зурабадъ, Турбетъ Шейхъ Джамъ-Кафырь Кала и Герать.

3) Путь Лессара, вполнѣ удобный для колеснаго движенія: Мервъ-Серахсъ-Наурузъ Абадъ-Адамъ Еланъ-Кунгрюэла Робать-Кизиль Булакъ-Ханбау-Куссанъ-Герать (430 версты).

4) Мервъ-Серахсъ-Пуль и Хотумъ-Адамъ Еланъ-Акаръ Чешме-Кунгрюэли-Акъ Робать-Ислимъ Чешме-Кукшинскій постъ ¹⁾).

5) Мервъ Ташъ-Кенри-Кушкинскій постъ ¹⁾).

Первые два пути пролегаютъ частью по персидской территоріи и ведутъ въ обходъ передовыхъ оборонительныхъ линій Афганистана, Паратамизскихъ хребтовъ; наступленіе по этимъ путямъ заставитъ афганскія войска отступить къ Герату, открывъ проходы для нашихъ войскъ, наступающихъ со стороны Душакъ и гор. Мерва. Но наступленіе по первому пути, несмотря на то, что фактически отдаетъ Хорасанъ въ наши руки, не можетъ быть принято по значительной длинѣ этого пути сравнительно съ прочими, такъ какъ главнымъ основаніемъ операцій противъ Герата должна быть быстрота. Такимъ образомъ, если потребуются облегчить нашимъ войскамъ форсированіе проходовъ Паратамизскихъ хребтовъ, то должно предпочесть второй путь, который хотя немного длиннѣе 3, 4 и 5-го, но предоставляетъ большія удобства въ отношеніи снабженія водою, рельефа мѣстности, по сбору запасовъ. Но возможность пользованія этою дорогою, пролегающей по персидской территоріи, подчинено сложнымъ дипломатическимъ соображеніямъ; очень возможно, что, не желая осложнять политическую обстановку впредь до выясненія обстоятельства, т. е. втянется-ли Англія въ войну изъ-за Герата или нѣтъ, мы предпочтемъ наступленіе къ этому

¹⁾ „Военный сборникъ“ Закаспійская область 1897 г. № 12. Приблизит. одинаковая длина съ 3-имъ путемъ.

городу по тремъ послѣднимъ, указаннымъ въ перечнѣ, дорогамъ, предварительно сосредоточивъ войска желѣзно-дорожнымъ путемъ къ ст. Душакъ и Мерву. Разъ наступленіе будетъ ведено не по одной дорогѣ, то необходимо организовать маршъ такъ, чтобы отдѣльныя колонны не подверглись поражению, причѣмъ слѣдуетъ имѣть въ виду, что гарнизонъ Герата по даннымъ 1893 года не превышаетъ 7 тысячъ человѣкъ при 72 орудіяхъ. Можно разсчитывать, что на 23—25 день похода весь операціонный отрядъ сосредоточится къ Герату.

Во время перевозки войскъ операціоннаго отряда желѣзною дорогою къ ст. Душакъ и гор. Мерву, войска резерва сосредоточиваются къ Бакинскому и Петровскому портамъ, откуда перевозятся черезъ Каспійское море къ Закаспійской желѣзной дорогѣ; эта послѣдняя, окончивъ перевозку войскъ операціоннаго отряда, приступитъ къ перевозкѣ войскъ резерва. Не имѣя данныхъ о подвижномъ составѣ Закаспійск. жел. д., нельзя сказать, въ какой срокъ эта задача будетъ ею выполнена; но можно быть увѣреннымъ, что по прибытіи операціоннаго отряда къ Герату, перевозка войскъ резерва будетъ окончена. Является вопросъ, гдѣ расположится войскамъ резерва? Между прочими пунктами наиболѣе удобнымъ былъ бы Мешхедъ; какъ не удобно въ продовольственномъ отношеніи и въ смыслѣ движенія наступленія войскъ отъ Асхабада къ Мешхеду, а также и расположеніе въ послѣднемъ, но выше было уже говорено, что этому можетъ воспрепятствовать нежеланіе до поры до времени нарушить нейтралитетъ Персіи, т. е. до того момента, когда Англія станетъ въ отношеніи насъ въ явно враждебное положеніе.

Итакъ, по политическимъ причинамъ путь изъ Асхабада черезъ Мешхедъ къ Герату до поры до времени можетъ быть закрытъ; располагать же резервъ въ Асхабадѣ въ ожиданія выясненія обстановки невыгодно, такъ какъ по открытіи дороги, войскамъ придется пройти значительно большое разстояніе, чѣмъ отъ ст. Душакъ и г. Мерву. Въ виду этого выгоднѣе расположить войска резерва между ст. Душакъ и Серахсомъ и даже южнѣе, до Пуль и Хотума, ¹⁾. Расположеніе войскъ въ указанныхъ пунктахъ дастъ возможность, какъ мы увидимъ ниже, подкрѣпить операціонный отрядъ ранѣе прибытія къ Герату англійскихъ войскъ. Когда явится необходимость движенія резерва къ

¹⁾ 3 и 4 стрѣлковыя бригады въ окрест. ст. Душакъ, Кавказ. тузем. стрѣлк. бригада въ Серахсѣ и Кавказск. стрѣлк. бриг. въ Пуль и Хотумѣ.

Герату, что будетъ, по всей вѣроятности, въ случаѣ открытаго вмѣшательства Англіи, когда стѣсняться нейтралитетомъ Персіи было бы совершенно лишнимъ, для облегченія продовольствія, можно было бы вести наступленіе по нѣсколькимъ дорогамъ. Такъ бригады, сосредоточенныя близъ станц. Душакъ, могутъ двинуться на Мешхедъ двумя дорогами¹⁾:

- 1) Душакъ-Каратекянъ-Мешхедъ (153 версты);
- 2) Душакъ-Чаага-Мешхедъ (165 версть).

Затѣмъ отъ Мешхеда войска могутъ слѣдовать далѣе черезъ Бехаръ двумя дорогами: черезъ Турбети-Шейхъ-Джамъ или черезъ Шехре-Ноу. Войска, сосредоточенныя у Серакса, могутъ направиться по вышеупомянутому пути Лессара, а войска, находящіяся въ Пуль-и-Хотумъ, по вышеупомянутой дорогѣ на Зурабадъ-Турбетъ-Шейхъ-Джамъ-Кафыръ-Калу²⁾. Разсматривая операцію противъ Герата, мы имѣли въ виду настоящую обстановку, т. е. отсутствіе желѣзн. дороги отъ станц. Душакъ или Мерва по направленію къ Герату. Съ проведеніемъ этой дороги овладѣніе указаннымъ пунктомъ и удержаніе его за собою будетъ дѣломъ весьма простымъ. Войска придутъ къ Кушкинскому посту³⁾ по желѣзной дорогѣ, причемъ отъ провозоспособности послѣдней будетъ зависеть скорость ихъ сосредоточенія. Перевозка войскъ и сосредоточеніе ихъ на границѣ будетъ прикрыто Кушкинскимъ резервнымъ баталіономъ, которой при мобилизаціи развертывается въ 5-ти-баталіон. полкъ; довольствіе войскъ во все время пути и операцій ихъ у Герата будетъ обеспечено тою же желѣзною дорогою⁴⁾. Не будетъ необходимости держать резервы операціоннаго отряда такъ близко, какъ въ настоящее время; эти резервы могутъ находиться въ готовности къ выступленію или въ западныхъ портахъ Каспійскаго моря, или же въ восточ-

¹⁾ Представляютъ въ настоящее время хорошіе вьючные пути

²⁾ Мы указали пункты, которые должны быть заняты войсками резерва, и не упомянули о томъ случаѣ, когда явится необходимость, немедленно по высадкѣ войскъ резерва съ ж. д. двигаться далѣе къ Герату, дабы во-время успѣть поддержать операціонный отрядъ до прибытія къ этому городу главныхъ англо-индійскихъ силъ. Но приведенные ниже расчеты мобилизаціи и перевозки англо-индійской арміи указываютъ, что ранѣе занятія операціон. отрядомъ Герата и резервомъ вышеуказан. пунктовъ, наступленіе англійск. войскъ не можетъ имѣть мѣста.

³⁾ 100 версть по прямой линіи отъ Герата.

⁴⁾ По всей вѣроятности на конечной стаяціи, Кушкинскомъ посту, будетъ приготовленъ желѣзнодорожный матеріалъ для постройки дороги до самаго Герата.

ныхъ, въ начальномъ пунктѣ Закаспійской желѣзн. дороги. Такимъ образомъ съ постройкой желѣзной дороги до Кушкинскаго поста операція противъ Герата упростится во всѣхъ своихъ частяхъ.

Прежде чѣмъ кончить эту главу, скажемъ нѣсколько словъ объ обезпеченіи нашего тыла по уходѣ войскъ изъ Закаспійской области; этому тылу могутъ угрожать, во-первыхъ, Персія, находящаяся на флангѣ наступленія къ Герату и безпорядки въ самой Закаспійской области.

Русское вліяніе при тегеранскомъ дворѣ всегда брало верхъ надъ англійскомъ, влѣдствіе чего Россіи нечего опасаться враждебнаго отношенія къ ней Персіи; въ случаѣ враждебнаго къ намъ положенія Персіи, легко будетъ обезпечить себя съ этой стороны. Персія можетъ открыть наступательныя дѣйствія только по узкой плодородной полосѣ къ югу отъ Каспійскаго моря, такъ какъ далѣе къ югу флангъ операціонной линіи русскихъ войскъ прикрытъ Солянкою пустынею. При обладаніи Каспійскимъ моремъ нашъ десантъ, высадившись на берегу Астрабадскаго залива и занявъ Астрабадъ и Шахрудъ, помѣшаетъ всякимъ наступательнымъ попыткамъ персовъ.

Затѣмъ еще Россія можетъ оказать сильное давленіе на Персію съ западныхъ береговъ Каспійскаго моря: Азарбейджанъ, богатая провинція шаха и Тавризь лежатъ вполне въ сферѣ нашего вліянія и намъ стоитъ только протянуть руку, чтобы захватить ихъ. Мы думаемъ, что одной угрозы будетъ вполне достаточно, чтобы заставить Персію согласиться на всѣ наши требованія. Что же касается до обезпеченія нашего тыла на случай возстанія населенія Закаспійской области, которое по всей вѣроятности не случится, такъ какъ край совершенно замиренъ, будетъ вполне достаточно тѣхъ силъ, оставленныхъ для этой цѣли въ Закаспійской области ¹⁾.

Затѣмъ слѣдуетъ упомянуть о дѣйствіяхъ англичанъ на наши сообщенія черезъ Хорасанъ, о которыхъ говоритъ Макъ-Грегоръ. Едва-ли они будутъ имѣть мѣсто при сосредоточеніи 50-тысячной русской арміи у Герата или резервовъ операціоннаго гератскаго отряда въ тылу его. Всякимъ операціямъ со стороны англичанъ на нашъ тылъ можно помѣшать занятіемъ позиціи у Хафа; войска, расположенныя у этого пункта, могутъ оказать въ то же время содѣйствіе войскамъ, сосредото-

¹⁾ См. стр. 52.

ченнымъ у Герата, направляясь черезъ Издунъ на Себзеваръ и Фарра, въ тылъ англійскимъ операціямъ на Герать.

ГЛАВА VII.

Обзоръ продовольственныхъ и перевозочныхъ средствъ областей: Закаспійской Хорасана и Герата.—Главные основанія плана обезпеченія русскихъ войскъ всѣмъ необходимымъ при ихъ наступленіи къ Герату.

Успѣшность нашихъ операцій къ Герату, а затѣмъ сосредоточеніе нашихъ войскъ къ этому городу для дальнѣйшаго наступленія къ Кандагару, во многомъ зависитъ отъ продовольственныхъ и перевозочныхъ средствъ Закаспійской и Гератской областей и персидской провинціи Хорасана. А потому, прежде чѣмъ приступить къ очерку снабженія нашихъ войскъ всѣмъ необходимымъ во время ихъ наступленія и сосредоточенія, сдѣлаемъ общій очеркъ средствъ вышеупомянутыхъ областей.

Закаспійская область. Въ этой области на пространствѣ 501.696 квадр. версть живетъ 313.139 человекъ туземнаго и 24.490 приплага населенія, кромѣ войсковыхъ частей ¹⁾.

Населенность области весьма незначительна, а именно: на 100 квадр. версть пространства приходится лишь 129 душъ обоого пола ¹⁾. Населеніе распределено неравномѣрно; главная его масса живетъ по берегамъ рѣкъ Мургаба, Теджена и Атрека съ притоками, а также въ Ахаль-Текинскомъ оазисѣ. По образу жизни населеніе уѣздовъ Манглишлак-скаго и Красноводскаго кочевое, занимающееся скотоводствомъ; населеніе же восточной части области полуосѣдлое, занимающееся земледѣніемъ и скотоводствомъ. Цифровыхъ данныхъ о количествѣ сбора хлѣба не имѣется, но уже въ 1885 году войска Закаспійской области не нуждались въ привозѣ провіанта и фуража изъ Россіи. Можно думать, что въ настоящее время запасы пшеницы и ячменя въ области уже настолько велики, что является возможность въ случаѣ надобности образовать на мѣстѣ значительное количество провіанта и фуража.

Скотоводство развито весьма хорошо, но почти исключительно мелкій рогатый скотъ, котораго можно найти въ области около

¹⁾ „Военный Сборникъ“: 1897 г. № 10. „Очеркъ Закаспійской области“.

2567840 головъ ¹⁾); крупнаго рогатаго скота не болѣе 50 тысячъ головъ ²⁾). Главнымъ видомъ перевозочныхъ средствъ Закаспійской области являются выючныя животныя — верблюды и лошади, преимущественно первые. Къ 1-му января 1895 г. въ области числилось 168.866 верблюдовъ и 81.257 лошадей. Если предположимъ, что изъ этого числа животныхъ только половина вполне способныхъ и годныхъ къ перевозкѣ тяжестей на значительныя разстоянія, то получимъ въ круглыхъ числахъ 80 тыс. верблюдовъ и 40 тыс. лошадей. Принимая во вниманіе, что казенный вѣсъ груза опредѣленъ для верблюда, по примѣру Ахаль-Текинской экспедиціи, лишь minimum въ 10 пудовъ, получимъ громадную подъемную силу въ 800.000 пудовъ, не считая лошадей, которыя могутъ подвять еще 200.000 пудовъ.

Верблюдъ, неся значительный грузъ, довольствуется кормомъ, который встрѣчается почти по всей области въ видѣ колючки и можетъ оставаться безъ воды лѣтомъ въ теченіе 3 — 4 дней, а зимою 7 — 8 дней ³⁾ ⁴⁾).

Хорасанъ. Разсмотримъ въ отдѣльности районы къ сѣверу отъ дороги Асхабадъ-Кучавъ-Мешедъ-Кефиръ-Кала ⁵⁾ и къ югу отъ нея ⁶⁾.

¹⁾ „Военный Сборникъ“ 1897 г. № 11 „Очерки Закаспійской области“.

²⁾ По свѣдѣніямъ 1886 г.

³⁾ Военный сборникъ 1897 г. № 11 „Очерки Закаспійской области“.

⁴⁾ При обзорѣ Закаспійской области слѣдуетъ упомянуть о перевозочныхъ средствахъ Каспійскаго моря; въ нашемъ распоряженіи имѣется значительный флотъ, что видно изъ прилагаемой таблицы „Статистическ. сборникъ Торговли и Мануфактуръ“ за 1896 г. (Тонна—62 пуда, ласт.— 2 тоннамъ.

Вмѣстимость въ тоннахъ	0—10	11—20	21—30	31—40	41—50	51—60	61—70	71—80	81—90	91—100	101—150	151—200	201—250	251—300	301—350	
Въ ластахъ.	0—25	26—35	36—50	51—75	76—100	101—125	126—170	171—195	196—220	221—245	246—270	271—315	316—360	361—405	406—450	
Порты																
Астрахань	484	1765	24	1377	26	2281	46	5850	56	719	39	8631	53	14462	27	8629
Баку	—	—	2	111	1	95	—	—	—	—	—	—	—	—	—	—
Прочихъ портовъ.	—	—	—	—	—	—	—	—	—	—	—	—	—	—	—	—

Кромѣ того имѣется военная флотилія: 4 парохода общею вмѣстимостью 23556 тоннъ и двѣ мореходныя лодки общею вмѣстимостью 673 тонны.

⁵⁾ Хахства и округа: Кучавское, Родканское, Дерезезкое, Келатское, Мешедское и Джамское.

⁶⁾ Хахства и округа: Вехаръ, Хафъ, Кайнъ и Сеистанъ.

Средствами первого района главнымъ образомъ будутъ пользоваться войска, наступающія къ Герату изъ Закаспійской области и Кавказа; средствами второго — отряды, направляющіеся для дѣйствія въ обходъ оборонительныхъ позицій противника на операціонномъ пути Гератъ-Кандагарь.

Сѣверный районъ. Запасы хлѣба ¹⁾ въ этомъ районѣ довольно значительны; ежегодный избытокъ одной пшеницы составляетъ около 600.000 пудовъ и столько же, приблизительно, ячменя. Въ лѣтнее время послѣ жатвы можно закупить еще большіе запасы, такъ какъ общее количество собираемаго зерна достигаетъ 7.700.000 пудовъ, изъ котораго пшеница составляетъ $\frac{2}{3}$. Сборъ запасовъ облегчается группировкою населенія въ небольшомъ числѣ, довольно значительныхъ по величинѣ, пунктахъ ²⁾.

Кромѣ того во всякое время года можно найти значительные запасы хлѣба, имѣющіеся въ распоряженіи хановъ и губернаторовъ. Скотоводство ³⁾ развито довольно хорошо и снабженіе войскъ мясомъ можно

¹⁾ Военно-Статистич. описаніе сѣверо-восточн. части Хорасана 1894 г. Орановскаго.

	въ тысячахъ пудахъ.
Кучанское	1000 пуд. пшеницы
Родканское	700 " "
Дерегезское	850 " "
Келатское	500 " "
Мешхедское	3250 " "
Джамское	1400 " "

Во всемъ районѣ . 7700000 пуд. пшеницы

²⁾ Въ среднемъ около 350 человѣкъ на 1 населенный пунктъ.

³⁾ Военн.-Стат. опис. сѣв.-вост. Хорасана. 1894 г. Орановскаго.

	Количество крупн. и мелк. рогат. скота.		На 1 кв. вер.			
	Кр. р. ск.	М. р. ск.	На 100 ч. кр. р. ск.	На 100 ч. м. рог. ск.	Кр. р. ск.	М. р. ск.
Кучанское	6120	27775	17	71,8	4,6	19,1
Родканское	3977	20060	25	132,8	2,7	13,3
Дерегезское	14012	100700	43,4	311,7	3,8	27,6
Келатское	7550	85550	51	578	2,9	32,9
Мешхед. окр	23355	103720	29	128,8	2,2	9,5
(безъ Мешхеда)						
Джамское	9563	74980	30,3	327	1	7,8
Кочевое насел.	—	232550	—	141,2	—	—
Всего въ районѣ (безъ Мешхеда)	64577	643335	28	285	2,2	21,7

считать обеспеченнымъ, если только народонаселеніе не угонитъ скотъ въ недоступныя горы и пустыни. Всего въ районѣ безъ города Мешхеда имѣется 65 т. крупнаго рогатаго скота и 640 тыс. головъ мелкаго, что даетъ въ среднемъ на каждыя 100 жителей 28 головъ крупнаго и 285 гол. мелкаго рогатаго скота, а на каждую 1 кв. версту 2,2 головъ крупнаго и 21,7 мелкаго рогат. скота.

Перевозочныя средства ¹⁾ района состоятъ изъ лошадей, верблюдовъ, ословъ и катеровъ. Лошадей очень мало, вслѣдствіе чего войска могутъ только пополнить здѣсь некомплектъ лошадей, пришедшихъ въ негодность во время похода. Верблюдами богато только кочевое населеніе, но вслѣдствіе разбросанности этого послѣдняго сборъ ихъ будетъ очень затруднителенъ; болѣе значительное количество верблюдовъ можно достать въ Мешхедѣ изъ состава каравановъ, поддерживающихъ торговое движеніе съ югомъ Персіи. Впрочемъ особой надобности въ верблюдахъ въ этомъ районѣ не окажется, такъ какъ мы располагаемъ въ Закаспійской области гораздо болѣе дешевымъ источникомъ для полученія вполне достаточнаго ихъ количества; въ случаѣ же крайности выгоднѣе обратиться къ кочевникамъ Атрека и Гюргена, среди которыхъ эта отрасль скотоводства развита гораздо лучше. При перевозкѣ негромозкихъ тяжестей и при небольшихъ переходахъ громадную пользу могутъ принести ослы, имѣющіеся по нѣскольку головъ на каждомъ дворѣ.

Колесная ѣзда въ Персіи вовсе не производится, а потому повозокъ не существуетъ. Центрами, въ которыхъ всегда почти можно найти перевозочныя средства служатъ Мешхедъ и Кучанъ.

Южный районъ Средства этого района могутъ обеспечить отрядъ величиной около дивизіи съ соответствующею артиллеріею и кавалеріею, численностью около 15—20 тыс. человѣкъ.

Затрудненія въ продовольствіи наступающаго отряда могутъ встрѣтятся въ Хафтѣ и Кайнѣ, вслѣдствіе недостатка воды на нѣкоторыхъ переходахъ и неравномѣрнаго распредѣленія продовольственныхъ средствъ. На случай задержки въ сборѣ или подвозѣ продовольствія, полезно будетъ имѣть при себѣ запасъ его на нѣсколько дней, а также имѣть при отрядѣ водоподъемныя средства на $1\frac{1}{2}$ — 4 дня (въ зависимости отъ времени года и состоянія попутныхъ колодезевъ) и, если обстоятель-

¹⁾ Рекогносцировка Орановскаго.

ства позволять, двигаться эшелонами не болѣе 8—10 ротъ. Вслѣдствіе недостатка воды въ этомъ районѣ, необходимо замѣнить конные обозы верблюдными, такъ какъ, чтобы поить 2—3 дня всѣхъ обозныхъ лошадей, пришлось бы взять съ собою столько лишнихъ верблюдовъ, что они могли бы поднять всѣ войсковыя тяжести.

Весьма богатою частью района является Сеистанъ. Войска, владѣющія этимъ послѣднимъ, будутъ обезпечены на мѣстѣ всѣми необходимыми жизненными продуктами и становятся до извѣстной степени независимыми отъ базы. Слѣдуетъ упомянуть, что лошади въ Сеистанѣ совсѣмъ не могутъ жить лѣтомъ вслѣдствіе распространенія особеннаго вида ядовитыхъ оводовъ¹⁾.

Является вопросъ: встрѣтятъ-ли русскіе при наступленіи по Хорасану сопротивление со стороны населенія и духовенства, что въ значительной степени помѣшаетъ имъ воспользоваться средствами этой провинціи. Извѣстный знатокъ Средней Азіи Георгъ Курзонъ приходитъ къ отрицательнымъ заключеніямъ, въ виду слѣдующаго: 1) народонаселеніе недовольно персидскимъ подданствомъ за всевозможныя беззаконія властей; 2) русскіе имѣютъ хорошую репутацію въ глазахъ туземнаго населенія, вслѣдствіе уничтоженія рабства въ Бухарѣ и Хивѣ и вслѣдствіе того, что они остановили набѣги туркменъ на Хорасанъ; 3) русскіе извѣстны вѣротерпимостью, и потому муламъ нѣтъ причинъ разжигать религіозный фанатизмъ, но если бы они стали дѣйстви-

¹⁾ По рекогносцировкѣ 1891 года Стрѣльбицкаго:

	<i>Валовой сборъ хлѣба.</i>	<i>Мелкій родъ скота.</i>
Вехаръ	800 тыс. пуд.	200 тыс. гол.
Хафъ	600—800 » »	50—60—100 » »
Каишъ	4,000—5,000 » »	900 » » (рекогн. 1890 г.).

О средствахъ Сеистана числовыхъ данныхъ не имѣется, но подполк. Стрѣльбицкій и майоръ Е. Смитъ находятъ ихъ весьма значительными. Послѣдній такъ характеризуетъ ихъ: „Мы имѣли возможность убѣдиться въ удивительномъ плодородіи Сеистана и оцѣнить ту легкость, съ которою весьма значительный европейскій отрядъ могъ бы снабжаться всѣми видами довольствія въ этой странѣ, гдѣ никогда не случается недостатка въ водѣ“.

Верблюдовъ можно найти въ Руѣ и въ ближайшихъ къ нему селеніяхъ, общее число которыхъ не превосходитъ 1,000—1,500 головъ; такимъ образомъ, единственнымъ перевозочнымъ средствомъ района (за исключеніемъ Сеистана), являются ишаки.

Въ Сеистанѣ, гдѣ лошади вовсе не живутъ, и въ южныхъ частяхъ Каина, для прохожденія значительныхъ безводныхъ пространствъ употребляются верховые бѣговые верблюды.

вать въ разрѣзъ русскихъ интересовъ, то ихъ легко подкупить и 4) Россія, вслѣдствіе завоеваній въ Закаспійской области, имѣетъ престижъ сильнаго.

Гератская область. Цифровыхъ данныхъ о продовольственныхъ и перевозочныхъ средствахъ этой области мы не имѣемъ, но все, посѣтившіе ее, знакомые съ нею, отзываются объ этой странѣ, какъ о наиболѣе богатой въ Средней Азійи. Вотъ что говоритъ полковникъ Стюартъ, посѣтившій Гератъ въ 1885 году: „Гератская долина — единственное мѣсто въ этой части центральной Азійи, способное прокормить большое количество народа“. Английскій полковникъ Маръ Северъ Белль, пишетъ: „Гератская провинція отличается, во-первыхъ, необыкновеннымъ плодородіемъ и изобиліемъ средствъ; она легко можетъ прокормить до 100,000 человекъ; въ окрестностяхъ Герата добыты могутъ быть въ изобиліи запасы зерна, фуража, скота....., словомъ, здѣсь наступающая армія въ короткое время въ состояніи будетъ учредить обширные магазины и склады“. Затѣмъ, другой авторитетъ Кей говоритъ ¹⁾: „все необходимое для организаціи матеріальной части большой арміи и образованія запасовъ можетъ быть найдено по сосѣдству съ Гератомъ. Необычайное плодородіе его равнины вполне оправдываетъ названіе „житницы Средней Азійи“. Конволи, также одинъ изъ крупныхъ авторитетовъ, говоритъ ²⁾: „ничто не можетъ превзойти изобиліе и превосходство Гератской долины; армія можетъ оставаться въ ней цѣлые годы и не потерпитъ недостатка ни въ чемъ, что ей будетъ необходимо, такъ какъ все необходимое для ея существованія будетъ находиться подъ рукою. Чрезвычайный резидентъ въ Кабулѣ въ 1840 году, Вильямсъ Макнатенъ, въ одной изъ своихъ секретныхъ депешъ бывшему вице-королю Индіи, лорду Оуклену, представилъ такое соображеніе: „Гератъ можетъ быть разсматриваемъ, какъ база операцій, которыя могутъ предпринять съ цѣлью поколебать безопасность нашихъ владѣній и интересовъ на востокъ“.

Сдѣлавъ общій обзоръ продовольственныхъ и перевозочныхъ средствъ вышеупомянутыхъ районовъ, сдѣлаемъ очеркъ тѣхъ мѣръ, которыя слѣдуетъ принять для обезпеченія этими средствами нашихъ войскъ.

¹⁾ Kaye's History of the War in Afghanistan.

²⁾ Captain Conolly's Overland Journey to India.

Еще въ мирное время долженъ быть разработанъ планъ обезпеченія всѣмъ необходимымъ не только гератскаго операционнаго корпуса, но еще двухъ корпусовъ, которые могутъ быть направлены къ Герату, въ случаѣ, если мы примемъ рѣшеніе наступать къ Каидагару.

При составленіи этого плана слѣдуетъ руководствоваться слѣдующимъ:

1) Необходимо въ мирное время посылать въ различные районы офицеровъ, назначеніе которыхъ будетъ изученіе на мѣстѣ продовольственныхъ и перевозочныхъ средствъ.

2) Дабы избавить войска Гератскаго корпуса отъ значительнаго обоза, слѣдуетъ на путяхъ этого корпуса къ Герату собрать необходимые продовольственные запасы; эта мѣра дастъ возможность, не тратя время на устройство транспортной части, безостановочно двинуться къ предмету дѣйствій. Все это должно быть выполнено въ самый короткій срокъ или передъ началомъ мобилизаціи, или во время оной, дабы не возбудить вниманія афганцевъ и англичанъ.

3) Необходимо заблаговременно устроить продовольственные магазины на ст. Душакъ, въ Мервѣ и Серахсѣ; эта мѣра необходима потому, что съ началомъ кампаніи Зак. ж. дорога продолжительное время будетъ занята перевозкою войскъ, вслѣдствіе чего рассчитывать на нее для подвоза продовольствія будетъ нельзя, а довольствіе войскъ мѣстными средствами, вслѣдствіе ихъ значительнаго скопленія въ названныхъ пунктахъ, будетъ трудно выполнимо.

4) Средства Герата и его области вполнѣ хватило бы для текущаго довольствія здѣсь сосредоточенныхъ нашихъ войскъ; но покупка или сборъ другимъ путемъ этихъ запасовъ врядъ-ли будетъ идти успѣшно до взятія нами города, такъ какъ окрестное населеніе, опасаясь за свою послѣдующую судьбу, будетъ ожидать исхода борьбы, рѣше этого не выказывая по отношенію насъ своего расположенія. Въ виду того, что взятіе Герата можетъ замедлиться, придется подвозить большіе запасы фуража и провіанта. Подвозъ таковыхъ съ линіи Закасп. ж.д. черезъ Мервѣ и Серахсѣ, въ Гератъ, на разстояніи 450 верстъ, потребуетъ огромнаго количества перевозочныхъ средствъ. Легко будетъ доставать все необходимое на Хорезмъ, за исключениемъ котораго отъ насъ видѣніи настолько велики, что для этой же цели изъ населенія одной Туркестанской области можно получить, а въ томъ случаѣ, если бы мы могли приобрести въ афганскихъ

шесть размѣръ. Наиболѣе удобнымъ мѣстомъ подъ складочный пунктъ всѣхъ заготовленныхъ запасовъ является округъ Кярызъ-Тейбадь, отстоящій отъ Кефиръ-Хала всего въ 28 верстахъ; въ этомъ округѣ селенія сами богаты и имѣютъ много построекъ, годныхъ для складовъ.

5) Такъ какъ при наступленіи къ Герату и первое время по сосредоточенію войскъ у этого города главнымъ основаніемъ довольствія будутъ служить средства Хорасана, то необходимо позаботиться объ удобствахъ ихъ эксплуатаціи. Надо имѣть въ виду, что англичане сдѣлаютъ все возможное, чтобы закупкою оголить страну отъ продовольственныхъ и перевозочныхъ средствъ. Слѣдовательно, намъ нужно будетъ ихъ предупредить, пославъ въ Персію передъ началомъ операціи своихъ агентовъ, которые заключили бы контракты по довольствію войскъ, а съ началомъ войны выслать впередъ кавалерію, которая силою помѣшала бы уничтоженію средствъ страны.

ГЛАВА VIII.

Возможно-ли наступленіе англичанъ къ Герату съ цѣлью противодействовать захвату этого города русскими.

Обратимся къ выясненію вопроса: помирится-ли Англія съ захватомъ нами Герата или окажетъ противодействіе и что въ этомъ случаѣ будетъ ею предпринято? Извѣстный военный авторитетъ Англіи, Макъ Грегоръ, говоритъ: „если русскіе завладѣютъ Гератомъ, то намъ крайнѣ трудно, если даже невозможно, будетъ выбить ихъ оттуда. Въ случаѣ общей войны мы можемъ нанести Россіи поражение въ Европѣ или на морѣ и при заключеніи мира заставить ее очистить Гератъ. Это вполнѣ исполнимо. Но при невозможности осуществить это, было бы опасно поддержать наше требованіе объ очищеніи Герата войсками, направленными въ Афганистанъ изъ Индіи“. Дѣйствительно, наступленіе къ Герату англичанъ съ цѣлью отстоять этотъ послѣдній отъ русскихъ представляется весьма рискованнымъ предпріятіемъ и въ случаѣ вѣроятной неудачи едва-ли хоть часть подошедшей къ Герату англійской арміи вернется обратно. Розсмотримъ подробнѣе, въ какомъ положеніи очутится англійская армія, подошедшая къ Герату. Начнемъ съ опредѣленія численности тѣхъ силъ, которыя

правительство Индіи можетъ двинуть къ Герату. Выше было указано, что максимумъ дѣйствующей англійской арміи достигаетъ 140 тыс. человекъ. Для обезпеченія сѣверной границы противъ мобилизованныхъ войскъ Туркестанскаго военнаго округа, потребуется армія не менѣе 50 т. человекъ, которая приблизительно, будетъ распределена слѣдующемъ образомъ: 20—25 тыс. войдутъ въ составъ англо-афганскаго корпуса, назначеніе котораго будетъ оборона доступовъ съ сѣвера къ Кабулу; 20 тыс. человекъ для обезпеченія операціонной линіи, обважить которую отъ войскъ было бы рискованно, такъ какъ, не смотря на вѣроятность союза англичанъ съ эмиромъ, населеніе Афганистана приметъ англичанъ, какъ своихъ личныхъ враговъ, примѣромъ чему могутъ служить событія 97 года, когда, не взирая на миролюбіе эмира и его запрещеніе, племена къ сѣверу и югу отъ линіи Кабуль-Пешаверъ подняли знамя возстанія. Для занятія горной страны къ югу отъ Гиндукуша, какъ то: Читрала, Мастуджа и Гилгита, съ цѣлью помѣшать возстанію и обезпечить свой тылъ, будетъ назначено, приблизительно, 5—10 тыс. человекъ.

Это минимумъ силъ, которыя могутъ быть оставлены на сѣверной границѣ, такъ какъ афганскія войска въ Кабуль, за выдѣленіемъ отрядовъ въ Герать и Кандагаръ и гарнизонами въ другіе пункты, не будутъ имѣть болѣе 25 тыс. человекъ.

Такимъ образомъ на операціонномъ направленіи Кандагаръ—Герать остается не болѣе 90 тыс. человекъ англо-индійскихъ войскъ. Для обезпеченія операціонной линіи отъ Инда до Герата на разстояніи 1100 верстъ потребуется не менѣе 40 и даже болѣе тысячъ человекъ. Макъ Грегоръ въ своемъ сочиненіи „Оборона Индіи“ приводитъ число войскъ, необходимыхъ для обезпеченія линіи Пининъ—Герать и Джамрудъ—Кабуль. Онъ считаетъ достаточнымъ имѣть на первой линіи около 20 тыс. человекъ при 24 орудіяхъ, а на второй около 13 тыс. человекъ при 30 орудіяхъ; къ первому расчету нужно прибавить еще столько же для обезпеченія тыла до Инда и даже до Куррачи, а второй расчетъ увеличится въ виду враждебнаго отношенія пограничныхъ племенъ.

Такимъ образомъ къ Герату могутъ быть направлены не болѣе 50 тысячъ человекъ, которые къ тому же въ качественномъ отношеніи будутъ неудовлетворительны, такъ какъ въ составъ ихъ войдутъ весьма ненадежныя войска вспомогательнаго назначенія. Воспользоваться этими

послѣдними для обезпеченія тыла гератской арміи было бы рисковано, такъ какъ въ случаѣ ея пораженія, коммуникаціонная линія этой арміи подверглась бы нападенію со стороны своей охраны. Не менѣе рисковано было бы назначить большую часть этихъ войскъ въ составъ сѣверной арміи, въ которой англійскій элементъ былъ бы сравнительно незначителенъ и вспомогательныя войска могли бы, вступивъ въ соглашеніе съ пограничными непокойными племенами, сдѣлать положеніе англичанъ на сѣверѣ безвыходнымъ. Опредѣливъ численность и качество англійской арміи, которая можетъ быть направлена къ Герату, выяснимъ, можетъ-ли она достигнуть Герата ранѣе прибытія къ этому послѣднему значительныхъ силъ русскихъ, а также можетъ-ли она предупредить взятіе этого города. Поэтому разсмотримъ, во-первыхъ, какъ скоро англичане могутъ получить извѣстіе о мобилизаціи русскихъ войскъ и о наступленіи послѣднихъ къ Герату, а также быстроту мобилизаціи англо-индійской арміи. Познакомимся сначала со средствами, какими располагають англичане въ предѣлахъ Закаспійской области. Въ настоящее время они имѣютъ четыре консульства, расположенныя въ 100—150 верстахъ отъ нашей границы: въ Тавризѣ, Рештѣ, Астрабадѣ и Мешхедѣ, кромѣ того, какъ кажется, имѣются дипломатическія агентуры въ Гератѣ и Мазарь-и-Шерифѣ; консульства имѣютъ своихъ корреспондентовъ въ Кучанѣ, Маметабадѣ, Серахѣ, Гератѣ, Турбетъ-Шейхъ-Джамѣ, Руѣ и Бирджанѣ. Всѣ консульства связаны между собою и съ ихъ главными агентами, а также и съ Европою телеграфными линіями, изъ которыхъ Мешедъ—Тегеранская даже построена на средства англичанъ и находится подъ ихъ надзоромъ. Съ хафскимъ, гератскимъ и бирджанскимъ агентами мешхедское консульство сносится почтою, съ первыми двумя — летучею, съ послѣдними персидскою. Кромѣ того, для сбора свѣдѣній англичане содержатъ въ нашихъ предѣлахъ секретныхъ корреспондентовъ изъ туземцевъ и періодически посылаются еще особые развѣдчики. Въ помощь англійскимъ агентамъ имѣется еще афганская агентура. Изъ вышеупомянутаго видно, что развѣдочная часть организована англичанами отлично, вслѣдствіе чего произвести тайно мобилизацію нашихъ войскъ въ Закаспійской области будетъ почти невозможно; о всякомъ событіи, выходящемъ изъ ряду вонъ, немедленно сообщается въ Мешхедъ, откуда черезъ сутки оно становится извѣстно въ Лондонѣ и Калькуттѣ.

Относительно скорости мобилизации англо-индийской армии было говорено выше, причем указанный примѣръ не говоритъ въ пользу быстроты мобилизации: бажаурская дивизія была мобилизована въ 18 дней. Перевозка войскъ къ границѣ у Чамана также потребуетъ много времени. Согласно исчисленія Давида Росса, авторитетнаго знатока Большой Индійской желѣзной дороги, для перевозки войскъ отъ Лагора до Кветы или Чамана можетъ быть назначено ежедневно 12 поѣздовъ, которые поднимутъ 2.160 человекъ всякаго рода оружія, вмѣстѣ съ военно-рабочими, лошадьми и пушками. На этихъ данныхъ можно сдѣлать грубый расчетъ времени, потребный для перевозки 50 т. войскъ операціоннаго гератскаго отряда и 15 т.⁴⁾, назначенныхъ для обезпеченія сообщеній на линіи Квета—Герать. Такимъ образомъ, раздѣливъ 65 тыс. на 2160 и прибавивъ время на самый переѣздъ среднимъ числомъ около 3 дней, получимъ 33—число дней, необходимыхъ для перевозки войскъ на границу у Чамана.

Одинъ нѣмецъ, проведшій въ Индіи 8 мѣсяцевъ и основательно знакомый съ литературою разсматриваемаго предмета, также подтверждаетъ значительную медленность мобилизации и перевозки войскъ англо-индійской армии; такъ онъ говоритъ ²⁾: „желѣзныя дороги ихъ не имѣютъ второй колесъ; послѣдняя же къ тому на разныхъ дорогахъ различной ширины; количество подвижнаго состава недостаточно, нѣтъ необходимыхъ позавій по нагрузкѣ и выгрузкѣ войскъ и обоза. Всѣ эти обстоятельства, конечно, сильно будутъ вредить быстротѣ перевозкѣ войскъ“.

Такимъ образомъ, черезъ мѣсяць съ перваго дня перевозки ³⁾ или черезъ полтора, а можетъ быть и болѣе съ перваго дня мобилизации, 50 тыс. операціонная армія можетъ быть двинута къ Кандагару. Если къ этому прибавить то время, которое потребуется британскому правительству на полученіе извѣстій о мобилизации или наступленіи нашихъ войскъ, а также на рѣшеніе противиться захвату Герата наступленіемъ къ этому послѣднему, то для того, чтобы приготовить

¹⁾ Къ этому числу надо прибавить гарнизонъ Кветы, равный 5 — 7 тыс. человекъ.

²⁾ A German view of the defence of India. Translated from the German by Capt E. S. May R. A. въ The United Service Magazine March 1891.

³⁾ Собственно 50 тысячная армія будетъ перевезена къ границѣ приблизительно въ 23 дня; затѣмъ отсюда до Кандагара 6 дней марша.

англо-индiйскую армію къ походу отъ Кандагара, потребуется немного менѣе двухъ мѣсяцевъ. Можетъ быть этотъ срокъ будетъ меньше, такъ какъ англичане могутъ вести перевозку войскъ и организацію транспортной части одновременно, снабжая войска перевозочными средствами по мѣрѣ ихъ прибытія къ границѣ у Чамана или Кветы; но все-таки, едва-ли удастся англичанамъ значительно уменьшить этотъ срокъ, такъ какъ для подвоза мѣсячнаго продовольствiя арміи въ 50 тыс. человекъ потребуется собрать громадное число транспортных животныхъ, которое потребуетъ значительнаго времени. Стоитъ припомнить, что для бригады Тернера передъ началомъ вазиристанской экспедиціи потребовалось около 2000 верблюдовъ, собранныхъ въ теченіе двухъ мѣсяцевъ. Итакъ, не имѣя точныхъ данныхъ о мобилизаціи англо-индiйской арміи, а намѣтивъ приблизительно ея продолжительность, можно съ увѣренностью сказать, что количество времени, необходимое для приведенiя этой арміи въ готовность къ выступленію, значительно превосходитъ таковое же для нашихъ войскъ. Не приводя числовыхъ данныхъ о мобилизаціи послѣднихъ, въ доказательство только что сказанному, можно указать на то, что для наступленiя нашихъ войскъ къ Герату не потребуется организовать такой значительный транспортъ, какой будетъ имѣть мѣсто въ англійской арміи при ея наступленiи къ тому же городу; затѣмъ операціонный путь арміи пролегаетъ по нашей территорiи, гдѣ мы можемъ подготовить его въ продовольственномъ отношенiи.

Для простоты выводовъ предположимъ, что мобилизація нашей и англійской арміи будетъ окончена одновременно. Тогда на 23—25 ден. по окончанiи мобилизаціи наши войска въ числѣ 22 тыс. человекъ при 48 орудiяхъ подойдутъ къ Герату; резервы у нихъ будутъ находиться: на ст. Душакъ (430 верстъ отъ Герата) 17 тыс. человекъ при 32 оруд., въ Серахсѣ и Пуль-и-Хотумѣ (310—250 верстъ) 11 тыс. чел. при 22 оруд. Къ этому времени ¹⁾ 50 тыс. англо-индiйская армія выступитъ изъ Кандагара къ Герату и будетъ находиться отъ него въ 550 верст., слѣдовательно, когда англичане подойдутъ къ Герату, они встрѣтятъ здѣсь 50 тыс. русскихъ при 102 оруд. Герать, по всей вѣроятности, будетъ взята нашими войсками, такъ какъ послѣднiя бу-

¹⁾ Положимъ, что при извѣстномъ ускоренiи въ подготовкѣ къ походу, англійская армія можетъ выступить изъ Герата ранѣе мѣсяца по окончанiи мобилизаціи.

дуть имѣть въ своемъ распоряженіи 5 недѣль для захвата этого города, т. е. до прибытія къ нему англо-индійской арміи. Гарнизонъ Герата, по даннымъ 1893 г. ¹⁾, состоитъ изъ 6.000 человекъ афганской пѣхоты, 1200 чел. кавалеріи и 72 орудій. Городъ укрѣпленъ подъ руководствомъ англійскихъ инженеровъ; артиллерія состоитъ изъ шести 8 фунтовыхъ гладкоствольныхъ пушекъ, десяти 8 дюймовыхъ и двѣнадцати 24 фунт. единороговъ, а также 14,000 снарядовъ, подаренныхъ британскимъ правительствомъ. Можно быть увѣреннымъ, что нашему операционному отряду въ 22 тыс. человекъ при 48 орудіяхъ будетъ вполне достаточно 4—5 недѣль для того, чтобы водрузить русскій флагъ на стѣнахъ Герата ²⁾. Итакъ 50 тыс. англо-индійская армія, подойдя къ Герату, найдетъ этотъ городъ занятымъ русскими и подъ стѣнами его 50 тыс. отборную армію.

Положеніе англичанъ могло бы сдѣлаться безвыходнымъ, если бы часть нашихъ силъ была направлена черезъ Хафъ Хафскою пустынею въ обходъ Герата по направленію на Себзаверъ и Фарра. Последнею рекогносцировкой выяснено, что Хафская пустыня, несмотря на свой угрожающій видъ на существующихъ картахъ, вполне проходима по всемъ направленіямъ и единственною преградой является озеро Немексаръ и небольшая полоса песковъ. Въ 1870 году черезъ эту пустыню прошла армія Мамедъ-Якубъ-Хана, несмотря на то, что она не имѣла при себѣ никакого обоза и запасовъ, а въ странѣ стоялъ страшный голодъ. Ясно, что все шансы на успѣхъ на сторонѣ англичанъ. Разбитая ихъ армія принуждена будетъ отступить по опустошенной мѣстности, безъ продовольствія, подвергаясь постоянно нападенію съ фланговъ.

Если же англичане рѣшатся сосредоточить почти все свои войска на южномъ операционномъ пути, предоставивъ защиту доступовъ къ Кабулу афганскимъ войскамъ, то тогда и войска Туркестанскаго округа получатъ назначеніе наступать къ Герату ³⁾ и въ данномъ случаѣ мы

¹⁾ „Нашествіе Русскихъ въ Индію“, статья Юнгхеабада, № 195, за май 1893 года „The nineteenth century“.

²⁾ Полезно усилить изъ кавказскаго военнаго округа артиллерію операционнаго отряда mortarною батареею.

³⁾ Правильнѣе будетъ направить войска Туркестанскаго военнаго округа на Гератъ, а не на Кабулъ, дабы воспользоваться невыгоднымъ положеніемъ 100 тыс. англійской арміи, отдѣленной отъ своей границы 600-верстнымъ разстояніемъ; кромѣ того, все средства должны быть направлены для достиженія главной цѣли кампаніи—взятія и удержанія за собою Герата.

будемъ имѣть превосходство въ положеніи надъ англичанами, пораженіе которыхъ можетъ повести къ уничтоженію ихъ дѣйствующей арміи, послѣдствіемъ чего въ свою очередь явится всеобщее возстаніе въ Индіи и уничтоженіе внутренней охранной арміи. Но могутъ мнѣ указать на резервъ, который можетъ прибыть изъ Англіи въ размѣрѣ двухъ корпусовъ; на это можемъ отвѣтить, что и у насъ будутъ мобилизованы къ этому времени 2 корпуса, за которыми стоятъ остальные корпуса Россіи, находящіеся ближе къ общему объекту дѣйствій, чѣмъ резервы англичанъ. Итакъ, едва-ли Англія рѣшится отобрать Герать силою. Вѣроятно, она объявитъ войну Россіи и будетъ наносить ей ущербъ на морѣ, съ цѣлью заставить этимъ насъ очистить Герать. Или, выждавъ удобное время, обратится къ своимъ постояннымъ интригамъ, вызоветъ осложненіе въ Европѣ и тогда объявитъ войну. На все это Россія должна отвѣтить наступленіемъ ея войскъ къ Кандагару и Кабулу. Наступленіе это не представитъ уже большихъ затрудненій, такъ какъ главная операціонная линія сократится почти вдвое и вслѣдствіе занятія Герата и устройства тыла всѣ затрудненія, вызываемыя разстояніемъ и способомъ сообщенія, будутъ устранены и трудный продовольственный вопросъ будетъ разрѣшенъ въ благопріятную сторону.

Въ заключеніе этой главы приведемъ слова генерала Соболева изъ его сочиненія „Англо-Афганская распря.“ Мы позволимъ себѣ выразить сомнѣніе въ способности англичанъ къ наступательнымъ дѣйствіямъ со стороны Индіи. Ни внутреннее положеніе, ни организація англо-индійской арміи не соотвѣтствуютъ наступательной политикѣ. Мы глубоко убѣждены въ истинѣ этого соображенія. Разсматриваемая нами кампанія (1880) до очевидности подкрѣпляетъ ихъ. Англичане вели войну съ частью афганскаго народа, не имѣвшаго въ то время прочно устроеннаго правительства, не имѣвшаго регулярной арміи, и тѣмъ не менѣе терпѣли неудачу за неудачей, сводившими всѣ ихъ требованія, гордо предъявленныя къ народу, къ нулю... Многочисленная англо-индійская армія, введенная въ Афганистанъ и предводимая образованными офицерами, въ числѣ которыхъ было много талантливыхъ генераловъ, не смогла побѣдить части сосѣдняго слабаго государства, которое къ тому же было въ состояніи анархіи“...

Новымъ подтвержденіемъ мнѣнія генерала Соболева могутъ служить

событія 1897 года—неудавшійся походъ англичанъ противъ возставшихъ племенъ на сѣверо-западной научной границѣ.

ГЛАВА IX.

Взглядъ англичанъ на оборону сѣверо-западной индійской границы.

Прежде чѣмъ выработать планъ наступленія нашей арміи къ р. Инду, познакоимся со взглядами англійскихъ авторитетовъ на характеръ обороны Индіи.

Относительно обороны индійской границы существуютъ два мнѣнія: одни авторитеты, какъ напримѣръ, лордъ Лоренсъ, лордъ Напиръ-Магдальскій, сэръ Вильямъ Мансфильдъ, генераль (теперь лордъ) Робертсъ, лордъ Чельмсфордъ, говорятъ, что лучше обороняться на собственной границѣ, чѣмъ бороться съ противникомъ въ столь трудной и враждебной странѣ, какъ Афганистанъ, вдали отъ резервовъ и прочихъ средствъ; другіе же съ Макъ-Грегоромъ во главѣ стоятъ за активную оборону, съ занятіемъ выдвинутыхъ постовъ въ Афганистанѣ и Гиндукушѣ.

Доводы первыхъ въ общихъ чертахъ заключаются въ слѣдующемъ: сѣверо-западная граница представляетъ сильную оборонительную линію, тогда какъ мѣстность у Кандагара и Кабула въ высшей степени слаба въ смыслѣ оборонительныхъ позицій. Обороноспособность сѣверо-западной границы заключается не только въ р. Индѣ, представляющей серьезную преграду и въ гарнизонахъ Кветы и Пешавера, но также въ мѣстныхъ условіяхъ полосы земли, лежащей между р. Индомъ и линіею Кабуль-Газни-Кандагаръ. Наступая впередъ, англійская армія очутится впереди самыхъ сложныхъ дефиле, которыя, въ случаѣ неудачи этой арміи, будутъ способствовать ея полному пораженію, а въ благопріятномъ случаѣ представятъ страшныя затрудненія для сообщеній, благодаря чему значительно увеличится стоимость кампаніи. Съ другой стороны, русскія войска, приблизившись къ Инду, настолько будутъ удалены отъ своей базы, что обезпеченіе длинной коммуникаціонной линіи сдѣлается нелегкою задачею; затѣмъ, послѣ утомительныхъ маршей, преодолевъ препятствія въ вышеупомянутой мѣстности, растянувшись на значительное пространство, русскіе попадутъ подъ огонь непріятельскихъ

фортовъ и будутъ атакованы англійскими войсками съ полною надеждою на успѣхъ. Генераль Робертсъ говоритъ: „чѣмъ длиннѣе и труднѣе коммуникаціонная линія, тѣмъ Россіи придется преодолѣвать болѣе серьезныя и многочисленныя препятствія и, чтобы не сокращать ей даже на мило дорожку, я бы оставилъ съѣтъ этихъ препятствій, какъ они есть, вплоть до самаго устья Хейбера“¹⁾. Далѣе онъ говоритъ, что прежде всего надо имѣть достаточную армію, а затѣмъ развить систему сообщенія для сосредоточенія войскъ вдоль англійской границы.

Затѣмъ сторонники обороны на границѣ указываютъ на то, что оборона на этой послѣдней не потребуетъ организаціи большихъ транспортныхъ, что необходимо было бы при наступательныхъ дѣйствіяхъ, вслѣдствіе чего, помимо значительныхъ денежныхъ сбереженій, Индія будетъ избавлена отъ истощенія перевозочныхъ средствъ, сковавшее ее внутреннюю торговлю послѣ афганской экспедиціи.

Графъ Грей пишетъ: „съ сооруженіемъ средствъ для быстроты передвиженія превосходной силы къ любому пункту нашей границы, на которой можно ожидать нападенія, мы бы имѣли полную гарантію въ быстромъ разстройствѣ непріятельскихъ войскъ, дѣйствующихъ противъ насъ, и что если бы деньги, затраченныя на бесполезныя войны, вмѣсто этого, были бы употреблены на постройку желѣзныя дорогъ вдоль нашихъ границъ и двухъ или трехъ укрѣпленныхъ постовъ, гдѣ могли бы быть собраны войска, готовые атаковать противника, какъ только онъ покажется на нашихъ границахъ, мы были бы вполне обезпечены отъ всякаго нападенія на наши владѣнія, какъ со стороны непосредственно русскихъ войскъ, такъ и азіатскихъ, дѣйствующихъ съ помощью и подъ руководствомъ русскихъ“.

Представляетъ также интересъ взглядъ лорда Чельмсфорда на оборону сѣверо-западной границы²⁾. Оборону этой границы онъ считаетъ необходимымъ вести на ней же самой, встрѣчая противника при дебушированіи его изъ горъ. Въ доказательство этому приводитъ слѣдующіе доводы: сѣверная граница, обладающая, по его мнѣнію, сильными естественными оборонительно-наступательными позиціями, будучи усилена сверхъ того инженерными работами, сдѣлаетъ нашествіе въ

¹⁾ Въ настоящее время, кажется, лордъ измѣнилъ свое мнѣніе.

²⁾ The Imperial and Asiatic Quarterly Review, and Oriental and Colonial record July 1893.

Индію предпріятіемъ рискованнымъ до невозможности его выполнения. Доступы къ р. Инду, которую лордъ считаетъ совершенно непроходимую, надежно прикрываются съ запада трудно-проходимую мѣстностью и, кромѣ того, укрѣпленіями Кветы и Пешавера. По мнѣнію Чельмфорда Кветскій укрѣпленный лагерь запираетъ непосредственно не только главные пути, ведущіе изъ Кандагара въ Индію черезъ Болаевскій проходъ и въ Куррачи черезъ Келатъ и Сонміани, но и своимъ положеніемъ на флангѣ другихъ путей обезпечиваетъ р. Индъ между Суккуромъ и Дера-Измаиль-Ханомъ.

Затѣмъ онъ говоритъ, что часть Инда между Аттокомъ и Калабагомъ можетъ считаться недоступною для переправы, а потому остается обезпечить единственно доступный для переправы участокъ рѣки между Калабагомъ и Дера-Измаиль-Ханомъ.

Считая невѣроятнымъ наступленіе русскихъ къ этому участку со стороны Кандагара, такъ какъ этому помѣшаетъ достаточной силы гарнизонъ въ Кветѣ, находящійся на флангѣ ихъ наступленія, Чельмфордъ указываетъ на пути отъ Газни, единственные, оставшіеся для наступленія русскихъ къ участку Калабагъ-Дера-Измаиль-Хану; эти послѣдніе идутъ отъ Газни долинами рр. Курама, Точи и Гомула; оставляя въ сторонѣ первый, такъ какъ послѣдніе два гораздо короче и легче проходимы, лордъ Чельмфордъ указываетъ на значительныя затрудненія и невѣроятности ихъ преодоленія, въ случаѣ движенія по этимъ путямъ арміи въ 40—50 тыс. человекъ. Тѣмъ не менѣе онъ совѣтуетъ обезпечить этотъ участокъ рѣки возведеніемъ здѣсь укрѣпленного лагеря на подобіе Кветскаго, не занимая его гарнизономъ; благодаря проложенію рельсоваго пути вдоль лѣваго берега р. Инда, вышеуказанный единственно-уязвимый участокъ англійской границы можетъ быть подкрѣпленъ въ самый короткій срокъ. Затѣмъ относительно обороны Пешаверской долины со стороны Кабула Чельмфордъ приводитъ взглядъ авторитетнаго стратега Гамлея, который опровергаетъ идею обороны Индіи впереди Хейберскаго прохода: „Я полагаю“, говоритъ Гамлей, „что многое можетъ быть сказано противъ занятія позиціи впереди Хейбера и ничего за, и что такой планъ будетъ источникомъ не силы, а слабости“. Лордъ Гамлей предлагаетъ запереть устье Хейберскаго прохода возведеніемъ укрѣпленного лагеря, вооруженнаго мощною артиллеріей и снабженнаго гарнизономъ изъ пешаверскихъ

войскъ; при этихъ условіяхъ Гамлей считаетъ невозможнымъ дебуширование противника изъ Хейберскаго прохода. Относительно обороны сѣверной границы лордъ Чельмсфордъ совѣтуетъ также встрѣтить русскихъ при дебушированіи ихъ изъ горъ, а не занимать выдвинутыхъ позицій въ Читралѣ и Гилгитѣ, не строить къ этимъ пунктамъ военныхъ дорогъ, которыя могутъ облегчить наступленіе противнику, а предоставить самой мѣстности остановить послѣдняго. Указавъ на выгоды обороны на самой границѣ, лордъ Чельмсфордъ, предлагаетъ расположить ядро арміи на лѣвомъ берегу Инда, примѣрно на линіи Лагоръ-Хелумъ-Равальпинди и подчинить всю армію власти главнокомандующаго, который, находясь при главныхъ силахъ, имѣетъ возможность при помощи телеграфа управлять передовыми отрядами и объединять дѣйствіе всѣхъ силъ; все это даетъ англійской арміи выгоды, такъ называемыхъ, внутреннихъ линій. Въ заключеніе лордъ Чельмсфордъ говоритъ, что необходимо заранѣе посвятить въ предлагаемый планъ обороны правительства и народы Индіи, чтобы они не подумали, что страхъ заставляетъ англичанъ ожидать противника, а не идти къ нему на встрѣчу.

Познакомивъ читателей съ характеромъ обороны сѣверо-западной границы, предлагаемой лордомъ Чельмсфордомъ, приведемъ еще нѣсколько выдержекъ изъ сочиненій, ратующихъ за то же самое. Въ своей книгѣ „Forty one years in India“ ¹⁾, лордъ Робертсъ проповѣдуетъ, что рѣка Индъ есть естественная граница сферъ англійскаго и русскаго вліянія. Затѣмъ полковникъ индійской арміи, въ своей книгѣ подъ заглавіемъ „Назадъ или впередъ“, вызвавшей сильное впечатлѣніе, предлагаетъ такую схему защиты Индіи: отступить назадъ къ Инду и совершенно отказаться даже въ мирное время отъ всего Белуджистана, начиная съ персидской границы до Курачи и Джелалабада, а въ военное время и отъ защиты Пешавера, Дера-Измаила, Дера-Гази, русскаго соединенія и Индской жел. дорогъ, включая Курачи; русскіе же, дойдя до Инда, не въ состояніи будутъ перейти эту великую рѣку. Авторъ, подвергая строгой критикѣ англо-индійскую армію, указываетъ, что нельзя надѣяться на туземныя войска, которыя въ случаѣ опасности пойдутъ противъ Англии, а не за нее и настаиваетъ на томъ, чтобы политика англичанъ въ Индіи была бы мирною.

¹⁾ Эта книга произвела крупную сенсацію и выдержала 7 изданій.

Теперь перейдемъ къ доводамъ, сторонниковъ обороны британской Индіи на территоріи Афганистана. Разсматривая оборону за Сулеймановымъ хребтомъ, на линіи Пешаверь-Бану-Дера Гази ханъ на Джакобабадь или Суккуръ, они говорятъ, что при подобной оборонѣ Россія, занявъ Афганистанъ и утвердившись въ немъ, проложитъ рельсовые пути къ подошвѣ Гиндукуша и къ р. Гильменду, откроетъ затѣмъ сообщенія черезъ горы и такимъ образомъ преодолѣтъ поемногу не только топографическія трудности страны, но и все затрудненія по продовольствію и сосредоточенію войскъ. Затѣмъ значительная длина указанной оборонительной линіи весьма затруднитъ оборону; перевалы и проходы очутятся въ рукахъ русскихъ, которые, скрытые отъ взоровъ обороняющагося, будутъ все знать и видѣть и за непроницаемою для англичанъ завѣсою горъ успѣютъ безпрепятственно приготовиться для дальнѣйшаго наступленія; такимъ образомъ, полная неизвѣстность, необходимость дѣйствовать въ слѣбую вслѣдствіе неизвѣстности избраннаго непріателемъ пункта атаки, раздѣленіе силъ, все это будетъ на сторонѣ обороны, между тѣмъ какъ инициатива дѣйствій, сосредоточенность войскъ, свобода демонстрацій будетъ на сторонѣ атакующаго.

Затѣмъ, переходя ко второму возможному плану обороны—оборонѣ линіи, какъ и въ первомъ случаѣ, за Сулеймановымъ хребтомъ, но съ выдвинутымъ флангомъ впередъ, къ Ходжи-Амранскому хребту, считаютъ этотъ планъ такимъ же негоднымъ, какъ и первый, въ виду слѣдующаго: а) возведеніе и оборона укрѣпленій у Пешавера, Банну, Дера-Измаиль-Хана, Суккура и Кветы, запирающихъ выходы изъ горъ и прикрывающихъ переправы въ тылу, приводитъ къ пассивно-кордонной системѣ; при этой системѣ войска будутъ разбросаны и прикованы къ отдѣльнымъ пунктамъ и обречены на бездѣйствіе и слабость, что въ свою очередь заблаговременно подорветъ всю энергію и духъ обороны; в) положеніе англійскихъ войскъ на Пишинской позиціи сдѣлается рискованнымъ, когда русскіе займутъ большую часть сѣвернаго Афганистана, такъ какъ эти войска окажутся обойденными и непріятелю будетъ легко прервать ихъ сообщенія далеко въ тылу; вслѣдствіе всего этого Пишинскому отряду придется либо поспѣшно отступить, либо обречь себя на дѣйствія пассивно-оборонительныя и, слѣдовательно, никакихъ активныхъ дѣйствій нельзя ожидать отъ Пишинской позиціи. Поборники этой выдвинутой позиціи говорятъ, что обходу ея можно воспрепят-

ствовать контръ-атакой со стороны Пешавера, Бану и т. д., но едва ли они достигнуть желаемой цѣли, такъ какъ, рѣшившись оборонять горный кряжъ на основаніяхъ стратегически и даже тактически неправильныхъ, британскія войска не успѣютъ воспрепятствовать русскимъ занять проходы къ Кабуду и Газни, а потому англичанамъ не удастся выиграть вершины и кряжи, прикрывающіе Пишинскую позицію съ сѣвера и позиція эта будетъ обойдена или очищена. Затѣмъ противники этого плана указываютъ на то обстоятельство, что Пишинская позиція представляетъ собою исходящій уголь, выдвинутый далеко передъ весь фронтъ обороны, а потому, по всей вѣроятности, онъ и будетъ наиболѣе естественнымъ и уязвимымъ объектомъ для атакующаго, — объектомъ, боевое существованіе котораго возможно только при одновременномъ занятіи обороняющимсяъ всей, расположенной къ сѣверу отъ Пишина, части горнаго Афганистана.

Кромѣ того, упомянутая оборонительная система имѣла бы для Англій серьезныя политическія невыгоды: сильное и весьма пагубное впечатлѣніе произвело бы на туземцевъ, если бы англичане пассивно стали выжидать приближающагося противника, чтобы, когда онъ вступить въ предѣлы Индіи, предоставить рѣшеніе всей кампаніи случайностямъ одного сраженія; кромѣ того, подобный способъ обороны сразу отдастъ Афганистанъ въ руки русскихъ, возстановитъ противъ англичанъ афганцевъ, весьма склонныхъ передаться на сторону сильнѣйшаго, и сдѣлаетъ возможнымъ единопдушное возстаніе многочисленныхъ воинственныхъ племенъ, пограничныхъ съ Индіей.

Затѣмъ, обсуждая планъ обороны за р. Индомъ, считаютъ его наиболѣе худшимъ. Избрать оборонительною линіею р. Индъ это значитъ отдать Афганистанъ въ руки Россіи и имѣть сосѣдкою вмѣсто слабой могущественную державу. Такимъ образомъ противники указанныхъ плановъ обороны считаютъ необходимымъ для защиты Индіи движеніе къ западу, въ Афганистанъ.

Наиболѣе извѣстенъ планъ обороны выдвинутыхъ впередъ постовъ, это планъ Макъ-Грегора¹⁾; онъ настоятельно требовалъ отъ правительства занятія Герата и сѣверныхъ областей, лежащихъ къ югу отъ Гиндукуша. Какъ мы уже видѣли, что въ борьбѣ за Гератъ по плану этого генерала операционными зонами отдѣльныхъ дивизій должны

¹⁾ Составленный имъ въ 1884 г.

были бытѣ персидскій Хорасанъ и страна гезарейцевъ; затѣмъ при наступленіи русскихъ къ Кабулу и Кандагару, оборона должна была бы вестись впереди этихъ пунктовъ и все это въ предположеніи, что англичане обладаютъ дѣйствующею арміею въ 120 тыс. человекъ. Сторонникомъ такого же плана является англійскій полковникъ Маркъ Северъ Белль, который въ своемъ сочиненіи „Оборона Индіи“¹⁾, опровергая оборону на границѣ, говоритъ: „Афганистанъ по отношенію къ Индіи играетъ роль передовой фортификаціонной постройки. Да позволено же будетъ и намъ сравнить занятіе Афганистана русскими съ вѣнчаніемъ гласиса осажденной крѣпости и притомъ съ наиболее уязвимаго бастіона. Занятіе же ими Сулейманскихъ переваловъ уподобимъ вооруженію непріятелемъ скрытыхъ брешъ батарей, угрожающихъ стѣнамъ главнаго вала. Паденіе крѣпости съ этой минуты является не болѣе, какъ вопросомъ времени“. Основаніемъ его плана служить занятіе главными силами позицій у Кандагара, Газни и Кабула съ авангардами въ Гиндукушѣ и его развѣтвленіяхъ и готовность къ наступленію за Гильмидъ къ Сенстану, Герату и афганскому Туркестану. Полковникъ Белль считаетъ афганскую территорію превосходною оборонительно-наступательно-стратегическою позиціею, правый флангъ которой и центръ, прикрытые съ сѣвера и запада болѣе или менѣе трудно-проходимыми горами, являются секторомъ оборонительныхъ дѣйствій, въ то время какъ лѣвый флангъ, болѣе открытый и равнинный, ограниченный примѣрно линіею Кандагарь-Ваширъ-Герать съ сѣвера и линіей Квета-Нушки-Сенстанъ съ юга, является вполне пригоднымъ для энергическихъ наступательныхъ операцій. Наиболее выгодною операціонною линіею на западѣ Белль считаетъ Нушки-Сенстанъ, такъ какъ наступленіе по этой послѣдней заставитъ русскихъ двигаться черезъ Хорасанъ на Мешедъ, Бирджанъ и Лашъ, по направленію не только крайне тягостному, но и длиннѣйшему. Свой планъ активной обороны Индіи полковникъ Белль основываетъ на заблаговременномъ проведеніи на афганской территоріи густой сѣти колесныхъ и желѣзныхъ дорогъ, на распространеніи цивилизующаго вліянія Великобританіи среди афганскаго

¹⁾ Vol XXXIV (№ 154) Journal of the Royal United Service Institution Colonel Mark Sever Bell: The defence of India and its Imperial Aspect.

населенія и, наконецъ, на прочномъ утвержденіи британскаго владычества надъ Афганистаномъ.

Въ числѣ сторонниковъ смѣлаго наступленія впередъ, какъ лучшаго средства обороны Индіи, слѣдуетъ упомянуть капитана С. М. Магуайра, который получилъ золотую медаль 1890 года за диспутъ по этому вопросу въ United service institution of India.

Итакъ мы познакомились съ взглядами сторонниковъ обороны Британской Индіи на ея границы и на территорію Афганистана. Все это высказано авторитетными лицами, прекрасно знакомыми съ будущимъ театромъ войны, а потому судить, правильны или нѣтъ ихъ взгляды, очень трудно; по нашему мнѣнію, каждый способъ обороны имѣетъ свои выгодныя и невыгодныя стороны и какой изъ нихъ приметъ правительство Индіи, навѣрное сказать нельзя. Однако есть нѣсколько данныхъ за то, что наиболѣе вѣроятнымъ способомъ обороны будетъ движеніе впередъ, на территорію Афганистана. Такъ, напримѣръ, докладъ управленія Индіей отъ 2-го ноября 1892 года затрогиваетъ вопросъ объ оборонѣ Индіи; въ немъ ясно выраженъ опредѣлившійся взглядъ правительства Индіи на необходимость наступательнаго образа дѣйствій, въ случаѣ приближенія русскихъ къ ея границамъ съ враждебными цѣлями. Слѣдующая выдержка изъ вышесказаннаго доклада доказываетъ справедливость сдѣланнаго изъ него вывода ¹⁾: „§ 10. Необходимость заставляетъ насъ организовать значительныя силы для дѣйствія противъ европейскаго противника за нашими границами. § 12. Необходимость этого въ настоящее время въ высшей степени настоятельна, принимая во вниманіе, что нашей арміи можетъ выпасть на долю встрѣтиться съ врагомъ несравненно сильнѣйшимъ, чѣмъ это было до сихъ поръ и въ суровомъ климатѣ, непригодномъ для жителей тропическихъ областей Индіи. § 25. Поэтому слѣдуетъ признать доказаннымъ, что наша дѣйствующая армія, на случай веденія большой кампаніи за сѣверо-западной границей, должна быть комплектовна преимущественно жителями Сикха, Пенджаба, Патхана, Балуки и Гурки.

Приведенныя выдержки ясно выражаютъ мнѣніе генералъ губернатора Индіи о необходимости наступательнаго образа дѣйствій при попыткѣ Россіи занять Афганистанъ либо силою, либо съ согласія эмира.

¹⁾ The Imperial and Asiatic Quarterly Review, and Oriental and Colonial record. July 1893 г.

Разъ этотъ взглядъ восторжествуетъ въ моментъ открытія Россіей военныхъ дѣйствій противъ Афганистана то, по всей вѣроятности, будетъ занята англійскими войсками линія Кабуль-Газни-Кандагаръ, три главныхъ пункта, составляющіе центры сообщеній между Афганистаномъ, Индіей и Туркестаномъ, такъ же какъ съ сѣверомъ и югомъ Афганистана; эта линія гораздо короче (Кабуль-Кандагаръ 450 вер.), чѣмъ линія отъ Пешавера на Кандагаръ или Сукуръ (Пешаверь-Сукуръ 725 вер.). Подобное расположеніе англійскихъ войскъ, соединяющее въ себѣ преимущества какъ обороны, такъ и наступленія, есть среднее между пассивной обороной на линіи Пешаверь-Кандагаръ и наступленіемъ на Гератъ или Балкъ. Это расположеніе англо-индійскихъ войскъ, какъ наиболѣе вѣроятное, будетъ принято нами при составленіи плановъ 2-ой и 3-ей кампаній.

БИБЛИОТЕКА
178 пѣх. Венденскаго полка.
ГЛАВА X.

Вторая кампанія: наступленіе къ Кандагару и Кабулу; ея цѣль и общій планъ

Слѣдующимъ, послѣ занятія Герата, шагомъ нашего наступленія въ Индію будетъ занятіе Кандагара и Кабула. Этотъ шагъ мы можемъ сдѣлать спустя большій или меньшій промежутокъ времени послѣ занятія нами Герата; по всей вѣроятности, насъ вынудятъ къ этому сами англичане. Разница будетъ только въ большихъ или меньшихъ затрудненіяхъ въ продовольствіи, но выполненіе наступленія къ указаннымъ пунктамъ будетъ вполне возможно.

Цѣлью этой кампаніи будетъ устройство промежуточной базы для дальнѣйшаго наступленія къ Инду. Еще Баберъ, составляя планъ покоренія обширной Индійской Монархіи, хорошо сознавалъ, что безусловно необходимо полное подчиненіе Афганистана, который представляеть изъ себя естественную базу для похода въ Индію, а потому онъ предпринималъ рядъ экспедицій и приводилъ въ покорность племена, населяющія афганскія горы.

Черезъ Афганистанъ проходятъ пути въ Индію; разсчитывать на миролюбіе эмира и афганцевъ было бы рискованно: самое большее, что можно отъ нихъ ожидать, это то, что они и англичанъ примутъ также враждебно. Мы того мнѣнія, что надо прочно утвердиться въ Афгани-

станѣ, а это можно достигнуть двоякимъ путемъ: или покорить эту страну, или заключить съ афганскимъ эмиромъ союзъ, съ условіемъ временной оккупациі его государства нашими войсками. Покореніе Афганистана дѣло весьма трудное; это будетъ повтореніе завоеванія Кавказа, только при болѣе невыгодныхъ условіяхъ, такъ какъ англичане будутъ снабжать нашихъ противниковъ усовершенствованнымъ оружіемъ и инструкторами. Но съ другой стороны, не покоривъ Афганистанъ, а дѣйствуя съ нимъ въ союзъ, Россіи придется, сдѣлавъ громадныя затраты, ограничиться только платоническимъ желаніемъ нанести вредъ англичанамъ. Покореніе Афганистана развяжетъ намъ руки, дастъ возможность измѣнить карту Афганистана такъ, чтобы мы имѣли возможность постоянно держать надъ Англій Дамокловъ мечъ и приобрести другія матеріальныя выгоды, что все вмѣстѣ выкупить громадныя затраты, принесенныя Россіей, разъ она рѣшится на походъ въ Индію. Дѣйствительно, намъ необходимо войти въ соприкосновеніе съ послѣдней; отнявъ отъ Афганистана Гератскую и Кандагарскую области, а отъ англичанъ Британскій Белуджистанъ и Синдію, мы войдемъ въ непосредственное сосѣдство съ Индіей. Отсюда мы можемъ заставить Великобританію дорожить нашею дружбою и отказаться отъ ея агрессивной политики по отношенію къ Россіи. Могущество Индіи будетъ подорвано, такъ какъ необходимо будетъ увеличить вооруженную силу Индійской монархіи, что въ свою очередь повыситъ налоги, непосильнымъ ярмомъ тяготящіе уже надъ туземнымъ населеніемъ, которое поэтому не преминетъ проявить все большее и большее неудовольствіе. Кромѣ того, съ присоединеніемъ указанныхъ областей и соединеніи Закаспійской желѣзной дороги съ желѣзнодорожною сѣтью Индіи, мы будемъ владѣть путемъ, по которому пойдетъ вся сухопутная торговля между Европою и Азіей; кромѣ того, Россія откроетъ себѣ выходъ къ незамерзающему морю...

Полковникъ Маркъ Северъ Белль въ своемъ трудѣ „Оборона Индіи“¹⁾ пишетъ: „легко представить себѣ, что произойдетъ, если Персидскій заливъ попадетъ въ руки сильной и враждебной великобританскимъ интересамъ державы: отъ залива этого, открытаго и безо-

¹⁾ Vol. XXXIV (№ 154). Journal of the Royal United Service Institution Colonel Mark Sever Bell: The defence of India and its imperial Aspect.

паснаго для навигаціи въ теченіе круглаго года, ведетъ прямой водный путь вдоль двухъ судоходныхъ или почти судоходныхъ рѣкъ во внутренній области Азіатской Турціи и къ Кавказу. По этимъ новымъ судоходнымъ путямъ, а также по желѣзнымъ дорогамъ, кои здѣсь будутъ проложены, пойдетъ главная масса индійской производительности, направляясь въ Европу и ведя къ разоренію нашего флота и торговли. У устьевъ рѣкъ Каруна и Шать-эль-Араба возведены будутъ арсеналы и доки; островъ Kishm будетъ укрѣпленъ фортификаціонными постройками и подъ прикрытіемъ броненоснаго и миновоснаго флота, здѣсь явится новый Севастополь, сломить силу и могущество котораго будетъ невозможно“.

Обратимся теперь къ другому способу утвердиться въ Афганистанѣ—къ союзу съ послѣднимъ на нѣкоторыхъ условіяхъ. Эти условія должны быть предъявлены афганскому эмиру въ видѣ ультиматума и заключаться въ слѣдующемъ:

- 1) занятіе важнѣйшихъ пунктовъ страны русскими гарнизонами;
- 2) содѣйствіе афганскихъ войскъ и племенъ;
- 3) согласіе на отторженіе отъ Афганистана кромѣ Гератской еще

Кандагарской областей.

Въ замѣнъ всего этого можетъ быть обѣщано:

- 1) расширеніе границъ Афганистана вплоть до р. Инда;
- 2) гарантія въ полной независимости Афганистана ¹⁾;
- 3) извѣстная денежная субсидія эмиру.

Въ случаѣ же отказа отъ выполненія этихъ условій, Афганистанъ будетъ покоренъ и эмиръ лишится Кабульскаго маскада ²⁾.

Если эти условія будутъ приняты эмиромъ, то понятно, что подобный союзъ будетъ выгодноѣ покоренія Афганистана, всѣ средства котораго будутъ для насъ и за насъ, а не противъ насъ. Мало вѣроятія, что союзъ на этихъ условіяхъ состоится; развѣ только сознаніе своего безсилія и невозможности бороться съ могуществомъ Россіи, а также личная выгода—сохранить престолъ, заставляютъ эмира принять ультиматумъ.

¹⁾ Независимость Афганистана, охваченнаго съ трехъ сторонъ нашими владѣніями, окажется номинальною и не будетъ помѣхою для нашихъ дальнѣйшихъ задачъ въ Средней и южной Азій.

²⁾ Престола.

Общій планъ наступленія — 2-ая кампанія ¹⁾). Итакъ цѣлью этой кампаніи будетъ сокращеніе операціонной линіи для дальнѣйшаго наступленія къ Инду, устройствомъ промежуточной базы на линіи Кандагарь—Кабуль. Какъ уже было упомянуто, наилучшимъ путемъ къ Инду считается путь черезъ Герать на Кандагарь; кромѣ того онъ проходитъ черезъ области, которыя желательны въ будущемъ присоединить къ Россіи, а потому и движеніе по этому пути дастъ намъ возможность фактически завладѣть указанными областями еще до окончанія войны.

Единственнымъ недостаткомъ этого пути или вѣрнѣе его продолженія къ Инду—это близость къ морю, вслѣдствіе чего онъ подверженъ ударамъ со стороны послѣдняго.

Слѣдующій, наиболѣе трудный путь пролегаетъ черезъ высочайшія горы и ведетъ изъ Туркестанскаго военнаго округа черезъ Мазаръ-и-Шерифъ, Бамьянъ къ столицѣ враждебной страны ²⁾). Кабуль важенъ не только какъ столица, но также какъ третья вершина треугольника крѣпостей (Герать, Кандагарь, Кабуль), въ который будетъ заключена главная часть Афганистана. Занятіе этихъ пунктовъ даетъ намъ господство надъ всею страной и можетъ заставить эмира подчиниться нашимъ требованіямъ.

Наступленіемъ по двумъ указаннымъ направленіямъ и занятіемъ Кабула и Кандагара расширяется база для дальнѣйшаго наступленія, вслѣдствіе чего пріобрѣтается свобода дѣйствій. Такимъ образомъ, принимая во вниманіе вышеуказанное, наши главные силы двинутся черезъ Герать на Кандагарь; второстепеннымъ путемъ будетъ путь изъ Самарканда черезъ Мазаръ-и-Шерифъ, Бамьянъ на Кабуль.

Кромѣ указанныхъ путей, для вспомогательныхъ операцій можно воспользоваться еще другими, а именно идущими изъ Туркестанскаго военнаго округа черезъ Бадахшанъ или Памиръ, черезъ Гиндукушъ на Читраль или Гилгитъ и пути изъ Закаспійской области черезъ Хорасанъ, Сеистанъ въ Британскій Белуджистанъ, въ обходъ оборонительныхъ позицій у Кветы. Всѣ дороги черезъ Гиндукушъ на Читраль и Гилгитъ,

¹⁾ При составленіи общаго плана 2-й кампаніи мы дѣлаемъ предположеніе, что Англія не помирилась съ захватомъ нами Герата, объявила войну и своими дѣйствіями на морѣ вынудила насъ къ дальнѣйшему наступленію къ ея границамъ; мы беремъ это положеніе, какъ наиболѣе трудное, вслѣдствіе того, что устройство нашего тыла можетъ быть не окончено.

²⁾ Можетъ быть союзной, но все же весьма ненадежной.

какъ было уже упомянуто, отличаются весьма серьезными, хотя и не непреодолимыми естественными препятствіями ¹⁾). Небольшія колонны несомѣнно могутъ быть направлены къ указаннымъ выше пунктамъ съ цѣлью произвести диверсію; наиболѣе легкій путь проходить черезъ Бадахшанъ. Назначеніе диверсій къ границамъ Читрала, Ясина, Кунджута и Кашмира, населеніе которыхъ относится къ намъ сочувственно, состоитъ въ томъ, чтобы бросить нѣсколько искръ среди этихъ племенъ, всегда готовыхъ взяться за оружіе. Появленіе даже незначительнаго нашего отряда на границахъ Кашмира, заставитъ англичанъ не только отказаться отъ мысли воспользоваться Кашмирскими войсками, но даже принудитъ увеличить ихъ численность изъ боязни возстанія, а это значительно ослабитъ силы ихъ главнаго операціоннаго корпуса. До какой степени чутки племена, живущія на южныхъ склонахъ Гиндукуша даже къ самому слабому голосу съ нашей стороны, служить примѣромъ возстаніе въ Кунджутѣ. Вотъ что пишетъ по этому поводу Кнайтъ въ своемъ сочиненіи „Where three empires meet“: „Громчевскій съ небольшимъ отрядомъ казаковъ перевалилъ черезъ Гиндукушъ и провелъ нѣкоторое время въ Кунджутѣ. Достаточно было появленія русскихъ офицеровъ среди тамошнихъ горцевъ для того, чтобы они вообразили, что Бѣлый Царь намѣренъ ихъ поддержать въ борьбѣ съ британцами, что и побудило ихъ взяться за оружіе“.

Въ корреспонденціи, помѣщенной въ газетѣ „The Mail“ ²⁾, обсуждался вопросъ, что можетъ случиться, если пограничныя племена станутъ на сторону наступающаго, какъ это они не разъ дѣлали: „опьяненные надеждами на предстоящій грабежъ, нахлынуть въ авангардѣ казаковъ на британскую коммуникаціонную линію, — тогда какая бы потребовалась сила по сравненію съ горсточкою людей, приведшихъ этотъ потокъ въ движеніе, чтобы его остановить? Для русскихъ будетъ имѣть мало значенія, если имъ не удастся въ этомъ предпріятіи; при удачѣ же они становятся въ чрезвычайно выгодное положеніе, угрожая коммуникаціонной линіи англійской арміи“.

Остается еще упомянуть объ операціонномъ направленіи черезъ Хорасанъ и Сеистанъ, наступленіе по которому небольшого отряда обле-

¹⁾ Примѣромъ чему могутъ служить экспедиціи полковника Іонова и генерала Абрамова.

²⁾ Отъ 17 іюня 1895 годъ за № 5415.

чить выполненіе задачи главными силами на Кандагаръ и обезпечить ихъ флангъ и тылъ отъ обхода съ юга.

Такимъ образомъ наступленіе къ границамъ Индіи должно быть ведено по нѣсколькимъ операціоннымъ направленіямъ, причѣмъ главнымъ будетъ направленіе черезъ Гератъ на Кандагаръ.

Въ походѣ къ границамъ Индіи по нашему мнѣнію должны участвовать только регулярныя войска; участіе въ походѣ туркменъ и киргизовъ повело бы къ опустошенію страны, по которой намъ же пришлось бы двигаться и возбудило бы противъ насъ ненависть населенія, подвергшагося насилію и грабежу ¹⁾.

Какія же силы должны быть двинуты по этимъ операціоннымъ направленіямъ? Принимая во вниманіе относительную важность послѣднихъ, а также тѣ силы, которыя могутъ противопоставить намъ англичане, мы считаемъ необходимымъ слѣдующее ²⁾:

1) Усилить войска сосредоточенныя въ Гератъ пятью дивизіями съ Кавказа или изъ Европейской Россіи.

2) Операціонный корпусъ на Кандагаръ составить изъ двухъ пѣхотныхъ дивизій, двухъ кавказскихъ и 3-ей стрѣлковыхъ бригадъ.

3) Имѣть резервъ изъ трехъ пѣхотныхъ дивизій, назначеніе котораго будетъ служить поддержкою Кандагарскому корпусу на случай прибытія подкрѣпленій изъ Англіи или какихъ либо неудачъ, а также и для обезпеченія тыла.

4) Операціонный корпусъ на Кабуль, а также отряды на Читраль и Гилгитъ составить изъ войскъ Туркестанскаго военнаго округа, усиленныхъ 4-ю стрѣлковою бригадою, незначительнымъ числомъ войскъ Омскаго военнаго округа и нѣсколькими горными батареями изъ Европейской Россіи; туркестанскія стрѣлковая и линейная бригады, выбывшія къ Герату, возвратятся обратно по дорогѣ черезъ Кала-Ноу, Бала Мургабъ, Меимене, Шибирханъ къ Мазаръ-и-Шерифу, гдѣ и соединятся съ войсками операціоннаго Кабульскаго корпуса.

Кандагарскій корпусъ и его резервъ. Кандагарскій корпусъ будетъ

¹⁾ Въ 1878 г. въ планѣ Скобелева говорится: „Мы должны бросить въ видѣ авангарда въ Индію массу азіатской кавалеріи, лозунгомъ которой будетъ кровь и грабежъ и этимъ воскресить времена Тамерлана.“

²⁾ Исходя изъ сдѣланнаго предположенія, что война объявлена тотчасъ же по занятіи Герата.

состоять изъ 56 бат. пѣх., 26 батарей, 26 эскадровъ и 1-го сапернаго батальона, общео числительностью, не считая тыловыхъ учреждений, въ 68 тыс. человекъ при 204 орудіяхъ¹⁾.

Резервы Кандагарскаго корпуса будутъ состоять изъ 48 бат. пѣх., 20 батарей, 24 эскадр. и 1-го сапернаго батальона, общео числительностью въ 57 тыс. человекъ при 156 орудіяхъ, не считая тыловыхъ учреждений²⁾; войска резерва находятся въ полномъ подчиненіи командира Кандагарскаго корпуса.

Указанныхъ силъ будетъ вполне достаточно для выполненія предположенной операціи—занятія Кандагара, такъ какъ изъ 140 тысячной англо-индійской арміи наибольшее число войскъ, которое можетъ находиться у Кандагара будетъ 90 тысячъ человекъ, изъ которыхъ нужно будетъ выдѣлить 15—20 тысячъ для обезпеченія сообщенія съ Индомъ. Такимъ образомъ нашему Кандагарскому корпусу въ 68 тысячъ прекрасныхъ войскъ, могутъ оказать сопротивленіе только 70—75 тысячъ—значительно худшаго состава. Затѣмъ къ англичанамъ въ два рейса могутъ прибыть подкрѣпленіе изъ Англій, числительностью въ 90 тыс. человекъ; въ первый рейсъ въ теченіе, приблизительно, 2-хъ мѣсяцевъ,³⁾ будутъ перевезены къ Кандагару 46¹/₂ тыс. человекъ; во второй, еще черезъ 2 мѣсяца,⁴⁾ остальные войска резерва.

Такимъ образомъ, если англичане немедленно по объявленіи войны двинуть изъ Англій первый эшелонъ подкрѣпленій, то нашъ опера-

¹⁾ Кавказская гренадерская и 21 пѣх. дивизіи съ ихъ артиллерією, двѣ Закаспійскія, двѣ Кавказскія и 3-я стрѣлковая бригады съ ихъ артиллерією, 1-ая бригада Кавказской кавалерійской дивизіи, Закаспійская конно-козачья бригада, туркменскій конно-иррегулярный дивизионъ, Закаспійскій саперный батальонъ и двѣ батареи 7-го арт. полка.

²⁾ Три пѣхотныя дивизіи съ ихъ артиллерією, которыя могутъ быть взяты съ Кавказа съ замѣною ихъ на мѣстѣ дивизіями изъ Европейской Россіи или же прямо взяты изъ этой послѣдней; затѣмъ двѣ батареи 7-го арт. полка, 2-ая бригада Кавказск. кавал. дивизіи, 2-ая бригада Кавказской козачьей дивизіи и 1-ый Кавказскій саперный батальонъ.

³⁾ 25 дней пути изъ Англій въ Курачи + 24 дня на перевозку войскъ по желѣзной дорогѣ (46:2160 + 3 дня на переѣздъ отъ Курачи къ Новому Чаману) + 6 дней пути до Кандагара, (не считая времени потребное на мобилизацію резерва).

⁴⁾ Для движенія судовъ изъ Англій въ Курачи, обратно и снова въ Курачи потребуется 75 дней; на посадку и высадку войскъ около 15 дней и около мѣсяца на передвиженіе войскъ въ Кандагаръ.

ціонный корпусъ встрѣтитъ близъ Кандагара, кромѣ указанныхъ 70—75 тыс. арміи, еще 35 т. ¹⁾ ея резерва ²⁾. Вотъ тутъ то и долженъ выполнить свою роль резервъ, подкрѣпить кандагарскій корпусъ, одною или двумя дивизіями, оставивъ остальные войска для обезпеченія сообщеній. Какъ только первый эшелонъ англійскаго резерва будетъ посаженъ на суда, необходимо немедленно мобилизовать въ Россіи еще одну или двѣ пѣх. дивизіи, которыя сосредоточить на ст. Душакъ ³⁾, откуда, въ случаѣ отправки изъ Англій 2-го эшелона резерва, двинуть эти дивизіи черезъ Герать къ Кандагару, куда онѣ придутъ, приблизительно, одновременно съ послѣдними подкрѣпленіями изъ Англій. По прибытіи подкрѣпленій, въ нашей арміи у Кандагара будетъ 125—145 тысячъ человекъ, а въ англо-индійской около 140 тыс. челов. Въ виду превосходства въ качественномъ отношеніи нашихъ войскъ сравнительно съ англійскими вполне будетъ достаточно вызвать изъ Россіи только одну дивизію.

Кабульскій корпусъ и отряды на Читралъ и Гилитъ Войска Туркестанскаго военнаго округа должны были быть мобилизованы еще во время операцій нашихъ войскъ противъ Герата; всего въ войскахъ Туркестанскаго военнаго округа, вмѣстѣ съ войсками, которыя должны будутъ прибыть изъ Герата, Европейской Россіи и Омскаго военнаго округа, по разсчету военнаго времени будетъ 54 батал., 16 батарей 38 сотень, $\frac{1}{2}$ сапернаго баталіона, общою численностью въ 65 тыс. человекъ при 112 орудіяхъ ¹⁾. Изъ этихъ войскъ входятъ въ составъ:

¹⁾ 12 тыс. чел. въ тыловомъ отрядѣ.

²⁾ Такъ какъ нашему операціонному корпусу потребуется около трехъ мѣсяцевъ для достиженія Кандагара: 1 мѣсяць пути къ послѣднему отъ Герата и, по всей вѣроятности, около 2-хъ мѣсяцевъ на прибытіе 3-хъ дивизій, (2-хъ вводящихъ въ составъ операціоннаго корпуса и 1 для обезпеченія тыла до прихода остальныхъ 2-хъ дивизій резерва) съ береговъ Каспійскаго моря и на приготовленіе къ дальнѣйшему походу. Надо полагать что съ устройствомъ желѣзной дороги до Герата, указанный срокъ можетъ быть уменьшенъ до 2-хъ мѣсяцевъ; слѣдуетъ и при этихъ условіяхъ надо разсчитывать при столкновеніи съ англійскими войсками у Кандагара встрѣтитъ здѣсь армію въ 100—110 тыс. человекъ.

³⁾ При проведеніи ж. дороги до Герата эти дивизіи можно будетъ до поры до времени оставить въ мѣстахъ ихъ квартированія, но на линіи желѣзной дороги.

⁴⁾ 5 линейныхъ кадр. бат. при мобилизаціи разворачиваются въ 20 лин. и 5 резерв. батал.

а) Кабульского отряда: 41 батальонъ, 11 батар., 26 сот., и $\frac{1}{2}$ сапернаго батал., всего $48\frac{1}{2}$ т. человекъ ¹⁾;

б) Читральскаго отряда: 4 бат., 2 конно-гор. батареи и 2 сотни ²⁾, числительность $4\frac{1}{2}$ т. человекъ;

в) Гилгитскаго отряда: 2 бат., 1 конно-гор. батарея и 1 сотня, числит. въ $2\frac{1}{2}$ тыс. человекъ ³⁾.

д) оставленныхъ гарнизонами въ Туркест. военномъ округѣ: 7 бат., 2 батареи, 9 сотенъ, числительн. $8\frac{1}{2}$ т. человекъ ⁴⁾.

Прежде чѣмъ рѣшиться на наступленіе къ Кандагару и Кабулу, желательно было бы развить нашу жел.-дорожную сѣть въ тылу дѣйствующей арміи, что дастъ возможность быстро сосредоточить войска къ границамъ, во время направить подкрѣпленія туда, гдѣ они понадобятся и значительно облегчить задачу обезпеченія арміи всѣмъ необходимымъ. Поэтому необходимо: а) скорѣе окончить вѣтвь Закаспійской ж. дороги къ Кушкинскому посту, а съ занятіемъ Герата продолжить эту вѣтвь до послѣдняго и, если окажется возможнымъ, до Себзеvara и даже до Фарра; важность этого желѣзно-дорожнаго пути не требуетъ поясненія; в) соединить желѣзн. дорогою заливъ Айракти, на Каспійскомъ морѣ, съ р. Аму-Дарьей; проведеніемъ этой дороги и улучшеніемъ судоходства по р. Аму-Дарьѣ Туркестанскій военный округъ получить еще новую связь съ Европейской Россіей; постройка указанной ж. дороги на разстояніи 175 верстъ, по мѣстности ровной, особенныхъ препятствій и расходовъ не представить. Желательно бы построить желѣзн. дорогою изъ Самарканда по направленію къ Келифу; но постройка этой дороги будетъ весьма дорогимъ предпріятіемъ; ее отчасти можно замѣнить постройкою вѣтви Закасп. ж. дороги вдоль р. Аму-Дарьи до того же Келифа.

¹⁾ 4-ая и туркест. стрѣлк. бригады, 27 линейныхъ туркест. батальоновъ, 2 батальона Западно-Сибир. лин. бригады, Туркестанская арт. бригада, артил. дивизионъ 4-й стр. бригады, 14 сотенъ Туркест. казачьей бригады и 12 сотенъ Западно-Сибирск. казач. бригады, 2-я оренб. казачья батарея и Туркестанскій саперный полубатальонъ.

²⁾ и ³⁾ Изъ войскъ, расположенныхъ въ Ферганской области и 2-хъ конно-горныхъ батарей изъ Кіева (должны быть сформированы въ 1899 году) и Туркест. конно-горной батареи.

⁴⁾ 5 лин. ели. кадров. батальона, 2 бат. въ Петро-Александр. укрѣпленіи, Западно-Сибир. артил. дивизионъ и 1 сотня изъ состава Туркест. отдѣльн. бригады.

Одною изъ полезныхъ мѣръ подготовки 2-ой кампаніи будетъ привлеченіе тѣмъ или другимъ путемъ Хезарійцевъ на нашу сторону. Эти независимыя и воинственные племена, находясь на флангѣ нашего наступленія къ Кандагару и Кабулу, могутъ причинить намъ много хлопотъ, угрожая нашимъ сообщеніямъ и заставить для обезпеченія послѣднихъ израсходовать значительныя силы.

ГЛАВА XI.

2-ая кампанія: операции Кандагарскаго корпуса къ Кандагару.

Русскія войска могутъ быть направлены къ Кандагару по двумъ параллельнымъ дорогамъ:

Первый путь:

Г е р а т ь.

Себзеварь—127 версть (черезъ Габъ-и-Мургъ).

р. Фаррахъ—120 вер. (къ гор. Фаррахъ).

Гиришекъ—230 вер. (черезъ Хурмаликъ и Мургабъ).

Кандагаръ—113 версть.

Второй путь:

Г е р а т ь.

Себзеварь—127 вер. (черезъ Рабатъ).

р. Фаррахъ—80 вер. (къ гор. Давлетабадъ).

Гиришекъ—220 вер. (черезъ Ваширь).

Кандагаръ—113 версть.

Всего до Кандагара 590

540 версть,

что составитъ, приблизительно, 24—25 переходовъ или около одного мѣсяца марша.

Указанныя дороги, суть главные пути, связывающіе юго-западную Азію, а черезъ нее и Европу, съ Остъ-Индіей. На всемъ протяженіи возможно движеніе колесныхъ повозокъ и артиллеріи. Генераль Соболевъ въ своемъ сочиненіи „Англо-Афганская распря“, говоритъ, что путь отъ Герата на Кандагаръ прилегаетъ къ наиболѣе населеннымъ мѣстамъ Афганистана и Персіи и имѣеть въ изобиліи воду, перевозочныя средства и продовольствіе и, въ достаточномъ количествѣ кормъ и топливо. Тѣмъ не менѣе, не смотря на то, что эти пути являются лучшими во всемъ Афганистанѣ, движеніе по нимъ Европейской арміи, при современныхъ требованіяхъ снаряженія и довольствія войскъ, представитъ значительныя затрудненія. Во всякомъ случаѣ, указанныя пути будутъ

единственными, по которымъ можетъ двинуться значительная армія къ границамъ Индіи. Англичане вполне оцѣнили важность этого направления; они укрѣпили позицію на Пиншинскомъ плато, которая, какъ говорятъ, неприступна; продолжили желѣзную дорогу до Новаго Чамана, гдѣ приготовленъ матерьялъ для дальнѣйшей ея постройки къ Кандагару, выбрали позицію на р. Гильмендѣ и составили проектъ ея укрѣпленія; также составлены проекты укрѣпленія Кандагара.

Затѣмъ англичанами могутъ быть заняты нѣкоторыя позиціи на Герать-Кандагарской дорогѣ; такъ напримѣръ, позиція у Себзеvara обороняетъ выходы изъ стоверстной гористой и безплодной зоны, охватывающей съ юга Гератскую долину; затѣмъ оборонительная линія Фарра-Лашъ Джувейнъ, замыкаетъ узкій промежутокъ между сходящимися горными массивами Канна и Парапамиза и по своимъ топографическимъ свойствамъ, а также по богатству края (округа Калака, Лаши, Авардере и Ферра), представляетъ много удобствъ для активной обороны. При извѣстныхъ обстоятельствахъ оборона на выдвинутыхъ впередъ позиціяхъ можетъ принести свою пользу, главнымъ образомъ въ выигрышѣ времени, въ продолженіе котораго неистощимые ресурсы и энергія британской расы могутъ поднять громадныя оборонительныя силы, а дипломатія, не стѣсняющаяся въ выборѣ средствъ, постарается вызвать затрудненія на другихъ окраинахъ или даже найдетъ себѣ союзниковъ на континентѣ Европы; словомъ будетъ сдѣлано все, чтобы создать такую обстановку при которой среднеазиатскій вопросъ, быть можетъ, окажется отодвинутымъ на задній планъ.

Такимъ образомъ, наступая только по указаннымъ дорогамъ, мы можемъ встрѣтить упорную оборону противника, шагъ за шагомъ отступающаго съ одной укрѣпленной позиціи на другую.

Поэтому значительную выгоду имѣла бы возможность вести, кромѣ фронтальнаго наступленія, еще фланговое въ обходъ всѣхъ оборонительныхъ позицій англичанъ. Пути для наступленія нашихъ войскъ въ обходъ этихъ позицій могутъ служить тѣ, которые ведутъ черезъ южный Хорасанъ въ Сеистанъ, области, могущія прокормить отрядъ величиною около дивизіи, т. е. численностью въ 15—20 тыс. человекъ. Наступленіе такого отряда въ указанномъ направленіи кромѣ угрозы обхода всѣхъ выдвинутыхъ позицій англичанъ съ цѣлью принудить послѣднихъ къ послѣдному отступленію, имѣетъ еще значеніе, какъ обез-

печеніе праваго фланга нашихъ главныхъ силъ. Дѣйствительно, позиція въ Сеистанѣ занимаетъ центральное положеніе относительно важнѣйшихъ пунктовъ театра этой операціи и командуетъ Герать—Кандагарской дорогою, отъ которой она находится на разстояніи 150—200 верстъ; въ случаѣ занятія англичанами этой позиціи, принимая во вниманіе чувствительность сообщенія въ этой странѣ, наступленіе нашихъ главныхъ силъ по Герать-Кандагарской дорогѣ было бы трудно выполнимо.

Затѣмъ наши войска, наступающія черезъ Сеистанъ, могутъ сослужить службу во время операціи главныхъ силъ противъ оборонительной линіи р. Гильмендъ, противудѣйствуя операціямъ англичанъ на нашъ правый флангъ. Наконецъ Сеистанскій отрядъ можетъ быть направленъ въ обходъ Пишинскихъ укрѣпленій на Нушки.

Наилучшими путями для наступленія войскъ въ Сеистанъ будутъ:

А. Отъ Мешеда на Хяфъ: или 1) большая караванная дорога на Турбетъ-Хейдари и далѣе черезъ Решхаръ на Хафъ, или 2) сначала караванною Гератскою дорогою до Феримуна, откуда или черезъ Дерризскій переваль къ Решхару, или по Бехарзу на Шехреноу, Резу и Кератскимъ переваломъ къ Хафу.

Б. Отъ Хафа черезъ Каинъ къ Дуруху и Бендуну. Къ Дуруху можно двинуться тремя дорогами: 1) Хафъ-Нештефунъ-Сейгунъ-Каріунъ-Муджабдъ-Сел. Бамрудъ-Чаракъ-Ахенгерунъ-Гозохтъ въ Авазъ, Хусейнабадъ-Дурухъ; 2) Хафъ-Муджа набадъ-Эстинъ-Ахенгерунъ-Сероу-Гезикъ-Авазъ-Хусейнабадъ-Дурухъ и 3) Почтовою дорогою до Бирджанда и далѣе черезъ Сербище на Дурухъ. Этотъ послѣдній путь значительно кружище первыхъ и до Бирджанда весьма утомителенъ, а мѣстами даже и трудный. Отъ этихъ дорогъ отходятъ боковые пути на Бендунъ: отъ первой и второй дороги отъ Дуруха на Бендунъ и отъ третьей дороги отъ Сербище черезъ Нехъ къ тому же пункту; эти послѣдніе пути мало изслѣдованы, но, въ общемъ, топографически очень легки, за то по хозяйственнымъ условіямъ очень не выгодны.

В. Отъ Дуруха и Бендуна въ Сеистанъ. Отъ Дуруха отходитъ дорога въ Лашъ и отъ Бендуна въ Нусретабадъ. Первый путь выводитъ на Афганскій берегъ къ Лашу, Чекансуру и Надъ-Али, а второй, собственно, въ Персидскій Сеистанъ. По длинѣ обѣ дороги почти равны, но выгодые афганское направленіе, такъ какъ, помимо указанныхъ выше преимуществъ, путь этотъ обходитъ переправу черезъ Ха-

мунь и Хильмендь и избавляет войска отъ весьма тяжелаго похода поперекъ Персидскаго Сеистана; для овладѣнiя собственно этимъ послѣднимъ, а также для организацiи тамъ сбора запасовъ достаточно будетъ направить туда небольшую пѣхотную колонну уже изъ Лаша.

Весь маршъ отъ Мешеда въ Лашъ по упомянутымъ дорогамъ займетъ съ дневками около мѣсяца времени.

Всѣ описанныя дороги представляютъ изъ себя грунтовые пути; но вообще ни одна изъ нихъ не можетъ быть названа—трудно доступной или даже слишкомъ тяжелою. По равнинамъ вездѣ и нынѣ возможно колесное движенiе, въ горахъ же для этого понадобятся небольшiя работы.

Въ виду неравномѣрнаго распредѣленiя воды и продовольственныхъ средствъ, для избѣжанiя какихъ либо задержекъ, необходимо будетъ имѣть при отрядѣ нѣкоторый запасъ продовольствiя и воды; полезно также, въ виду нѣсколькихъ безводныхъ переходовъ, замѣнить ковные обозы верблюжьими.

Отъ указаннаго направленiя Мешедъ-Лашъ-Джувейнъ отходятъ слѣдующiе пути къ Герать-Кандагарской дорогѣ:

1) дорога изъ Хафа въ Иездунъ (175 верстъ) и далѣе на Герать (+ 150 вер.), или Себзаверь (+ 110 вер.), или на Ферра (+ 165), по всѣмъ тремъ направленимъ доступная для колеснаго движенiя;

2) дорога отъ Хафа черезъ Зиркухъ къ башнѣ Гульверде и далѣе до Ферра (360 вер.).

Первая дорога какъ до Себзеvara, такъ и до Ферра короче Зиркухской; затѣмъ протяженiе безводной пустыни короче также на первомъ направленiи до Аукаля на 35 верстъ, а до Ферра на 10 верстъ; наконецъ таже дорога доступнѣе Зиркухской и по своимъ топографическимъ даннымъ; такимъ образомъ при выборѣ дороги изъ Паинъ Хафа къ Себзеvarу или Ферра слѣдуетъ отдать предпочтенiе, даже при верблюжемъ обозѣ, Иездунскому направлению.

Затѣмъ, по послѣднимъ англiйскимъ картамъ и рекогносцировкамъ, сообщенiя Сеистана съ Герать-Кандагарской дорогой происходятъ совершенно свободно ¹⁾; особенно удобнымъ по количеству воды и продовольствiя считается путь, идущiй вдоль рѣки Гильменда. По новѣй-

¹⁾ Между Лашемъ и Ферра, между Надъ Али, Чехансуромъ, Хашемъ и Дилармомъ и по берегу Гильменда, отъ Кемаль-Хаана на Кала-Бистъ.

шимъ свѣденіямъ оказывается также, что мѣстность въ сѣверномъ Белуджистанѣ, между р. Гильмендомъ и гор. Нушки, далеко не пустыня и что Персидскій Сеистанъ соединенъ съ Кветою вполне удобною дорогою.

Сдѣлавъ оцѣнку операціонныхъ направленій къ Кандагару, фронтальнаго и фланговаго, перейдемъ теперь къ распредѣленію силъ Кандагарскаго корпуса по этимъ направленіямъ. Въ составъ Сеистанскаго отряда вполне будетъ достаточно назначить 3-ю стрѣлковую бригаду съ ея артиллеріей и 5 эскадроновъ кавалеріи ²⁾, что составитъ около 9¹/₂ т. человекъ при 24 орудіяхъ; этихъ силъ, расположенныхъ къ началу кампаніи на ст. Душакъ ³⁾, вполне будетъ достаточно для выполненія вышеупомянутыхъ операцій. Остальная войска Кандагарскаго корпуса — 48 бат., 23 батареи, 21 эскадронъ и 1 сапер. бат., общою численностью въ 58 тыс. чел. при 180 орудіяхъ, составятъ главныя силы этого корпуса.

Дабы предупредить занятіе англичанами Каина, Сеистанскій отрядъ можетъ быть двинуть уступомъ впередъ, не ожидая наступленія Кандагарскаго корпуса отъ Герата. Наиболѣе удобною позиціей для Сеистанскаго отряда, которую ему слѣдуетъ, возможно скорѣе занять, это Дурухъ, замыкающій входъ въ Каинскую горную страну; Дурухская позиція непосредственно прикрываетъ наиболѣе удобный путь въ Каинъ и фланкируетъ другіе отъ Бендуна черезъ Сербище или Фейзабадъ къ Бирджану.

Затѣмъ, выполнивъ свое назначеніе обезпеченія тыла и фланга главныхъ силъ Кандагарскаго корпуса, а можетъ быть, и содѣйствуя наступленію послѣднихъ обходомъ оборонительныхъ позицій англичанъ у Себзеvara или Ферра, Сеистанскій отрядъ въ генеральномъ сраженіи, которое послѣдуетъ на р. Гильмендѣ, можетъ быть или притянуть къ главнымъ силамъ Кандагарскаго корпуса, или направлень долиною р. Гиль-

¹⁾ Въ виду указанныхъ неудобствъ въ Сеистанѣ имѣть лошадей, которыя тамъ гибнутъ, полезно было бы въ составъ кавалеріи Сеистанскаго отряда включить Туркменскій конно-иррегулярный дивизионъ; въ случаѣ палежа лошадей, туркмены, какъ привыкшіе къ верблюдамъ, легко могли бы замѣнить послѣдними своихъ лошадей.

²⁾ Согласно принятому нами исходному положенію для 2-ой компаніи: война объявлена англичанами во время или тотчасъ по окончаніи нашей операціи къ Герату, когда резервъ Гератскаго отряда находился на ст. Душакъ и въ Серахсѣ.

мендь, или отъ Хама на Кала-Бистъ, въ обходъ позиціи англичанъ на этой рѣкѣ; этотъ послѣдній маневръ можетъ быть заставитьъ англичанъ очистить занятую ими позицію и нескать другаго, болѣе выгоднаго для нихъ поля сраженія. Наконецъ, можетъ быть принята и слѣдующая альтернатива: главныя силы Кандагарскаго корпуса, усилившись дивизіей резерва и оставивъ Сенстанскій отрядъ у Ланди въ угрожающемъ положеніи флангу англичанъ на р. Гильмендь, атакуютъ этихъ послѣднихъ; въ случаѣ рѣшительной побѣды надъ англичанами и отступленія ихъ къ Пишину, главныя силы Кандагарскаго корпуса преслѣдуютъ непріятели и атакуютъ послѣдняго въ его укрѣпленіяхъ: въ то же время Сенстанскій отрядъ, двинутый черезъ Нушки въ тылъ англичанъ, стаетъ на ихъ пути отступленія по желѣзной дороги.

Мнѣ могутъ поставить въ упрекъ, что рискованно выдѣлять десяти-тысячный отрядъ на такое значительное разстояніе отъ главныхъ силъ, на какомъ онъ будетъ находиться, наступая черезъ Сенстанъ; но въ защиту изложеннаго можно сказать, что сами англичане не рѣшатся выдѣлить сколько нибудь большія силы для дѣйствія на нашъ флангъ и тылъ, такъ какъ тѣмъ сильно ослабятъ фронтальную оборону, которая и безъ того будетъ слаба; наконецъ можно быть увѣреннымъ, принимая во вниманіе сравнительныя качества нашихъ и англійскихъ войскъ, что Сенстанскому отряду не грозитъ пораженіе даже отъ вдвое большихъ силъ англичанъ.

Къ моменту приближенія главныхъ силъ Кандагарскаго корпуса къ р. Гильмендь, гдѣ, по всей вѣроятности, произойдетъ серьезное столкновеніе между нашими и англійскими войсками, дивизіи резерва будутъ эшелонированы по Герать—Кандагарской дорогѣ и могутъ, если понадобится, быть притянутыми къ главнымъ силамъ корпуса для участія въ сраженіи. Подобное эшелонированіе дастъ возможность надежно обезпечить тылъ и въ то же время поддержать, въ случаѣ необходимости, главныя силы корпуса.

Первыми нашими дѣйствіями, по занятіи Кандагара будутъ: а) укрѣпленіе этого пункта, а также занятіе и укрѣпленіе Келата-и-Гильза; б) принятіе мѣръ къ немедленной связи съ Кабульскимъ корпусомъ; в) скорѣйшее устройство базы и тыла, дабы не быть захваченными въ рас-плюхъ, если обстоятельства вынудятъ насъ къ наступленію къ Инду безъ промедленія.

ГЛАВА XII.

Вторая кампанія: обезпеченіе Кандагарскаго корпуса и его резерва продовольственными и перевозочными средствами ¹⁾ ²⁾. Устройство тыла.

Еще въ первую кампанію, какъ только окончится перевозка войскъ резерва операціоннаго Гератскаго отряда, слѣдуетъ немедленно приступить къ подвозу продовольствія по желѣзной дорогѣ и образованію магазиновъ въ Асхабадѣ, Душакѣ и Мервѣ, а также къ сбору къ этимъ пунктамъ верблюдовъ. Для операцій противъ Кандагара придутъ изъ Россіи и Кавказа 5 пѣхотн. дивизій, изъ которыхъ двѣ направятся къ Герату отъ Астрабадскаго залива походнымъ порядкомъ, а три дивизіи будутъ подвезены по желѣзной дорогѣ ³⁾, причемъ двѣ высалятся въ Асхабадѣ и одна въ Душакѣ или Мервѣ.

Для первыхъ двухъ дивизій, наступающихъ отъ Асхабада черезъ Мешхедъ къ Герату (одинъ мѣсяць пути), будетъ достаточно сосредоточить въ Асхабадѣ провіантъ на 15 дней ⁴⁾, а на ст. Душакъ или г. Мервѣ провіантъ на одну дивизію на весь ея путь до Герата, т. е. на 22—23 дня ⁵⁾; эти продовольственные припасы будутъ подняты частью тѣхъ верблюдовъ, которые будутъ собраны въ Асхабадѣ, Душакѣ и Мервѣ и предназначены поднять весь грузъ Кандагарскаго корпуса при его наступленіи отъ Герата къ востоку.

Продовольствіе же дивизій, слѣдующихъ походнымъ порядкомъ отъ Астрабадскаго залива къ Герату, будетъ обезпечено, во-первыхъ,

¹⁾ Общій характеръ обезпеченія продовольственными средствами Сеистанскаго отряда былъ указанъ ранѣе, а потому мы ограничились разсмотрѣніемъ этого вопроса только относительно главныхъ силъ Кандагарскаго корпуса и его резерва.

²⁾ При составленіи этой главы, предполагается, что желѣзная дорога еще не проведена отъ Мерва до Герата; по окончаніи же постройки этой дороги, подготовка продовольственной части для операцій нашихъ войскъ къ Кандагару значительно облегчится.

³⁾ Данныхъ о провозоспособности Закаспійской жел. дороги не имѣется; дабы не впасть въ оптимизмъ, мы допускаемъ, что только часть дивизій резерва будетъ перевезена по желѣзной дорогѣ.

⁴⁾ Какъ на наиболѣе богатомъ пути продовольственными средствами.

⁵⁾ Какъ на наиболѣе бѣдномъ тѣми же средствами.

подвозомъ провіанта Каспійскимъ моремъ изъ нашихъ предѣловъ, а во вторыхъ, мѣстными средствами. Мы думаемъ, что волюнѣ будетъ достаточно имѣть при войскахъ 8-ми дневный запасъ продовольствія, а во второй линіи, въ транспортахъ еще на 10—15 дней; верблюды, необходимые для перевозки тяжестей, могутъ быть взяты отъ кочевниковъ Атрека и Гюргена.

Какъ только окончится перевозка войскъ Кандагарскаго корпуса и его резерва по Закаспійской желѣзной дорогѣ, слѣдуетъ немедленно приступить къ устройству въ Мервѣ магазиновъ при помощи подвоза по той же желѣзной дорогѣ; также необходимо немедленно же организовать доставку этого продовольствія къ Герату и далѣе къ Кандагару. Для этой цѣли на линіи Мервъ—Гератъ должно быть согнано необходимое число верблюдовъ. Во время сосредоточенія войскъ къ Герату, слѣдуетъ приступить къ сбору продовольственныхъ средствъ для Кандагарскаго корпуса и его резерва; источниками для этого будутъ служить Гератская область и Хорасанъ; разсчитывать на подвозъ провіанта отъ Закаспійской желѣзной дороги къ началу выступленія нашихъ войскъ изъ подъ Герата едва-ли будетъ возможно, такъ какъ организація этого подвоза потребуетъ значительнаго времени.

Приступимъ теперь къ организаціи продовольственной части главныхъ силъ Кандагарскаго корпуса на время ихъ наступленія къ Кандагару.

Весьма полезно будетъ уменьшить въ войскахъ число лошадей и повозокъ, такъ какъ этою мѣрою во первыхъ ускорится перевозка войскъ по желѣзной дорогѣ и, кромѣ того, отряды безъ колеснаго обоза будутъ свободнѣе въ выборѣ дорогъ, такъ какъ верблюды пройдутъ тамъ, гдѣ не пройдетъ повозка; кромѣ того, верблюды неразборчивы въ ищѣ и довольствуются всякимъ, находящимся на пути, подножнымъ кормомъ, требуя при очень большой работѣ 2—3 фунта сыраго ячменнаго тѣста; затѣмъ они могутъ идти 3—4 дня безъ всякаго водооя. Такимъ образомъ, при замѣнѣ лошадей верблюдами, кромѣ указанныхъ выгодъ, пріобрѣтается большая экономія въ фуражѣ.

Главные силы Кандагарскаго корпуса съ тыловыми учрежденіями составятъ 66 тыс. человекъ и 14¹/₂ т. лошадей, изъ которыхъ 5,300 подъемныхъ; для подъема всѣхъ тяжестей этого отряда, включая сюда

все мѣсячное ¹⁾ ²⁾ продовольствіе и замѣняя подъемныхъ лошадей верблюдами, потребуеъ послѣднихъ около 40 тыс. головъ ³⁾.

По прибытіи въ Кандагарскую область, наши войска, несмотря на богатство жизненными припасами этой послѣдней ⁴⁾, по всей вѣроятности, ничего не найдутъ на мѣстѣ, такъ какъ все будетъ уничтожено англичанами; слѣдовательно, довольствіе должно совершаться черезъ подвозъ съ тыла, т. е. необходимо будетъ устроить кругооборотъ транспортовъ. Считая до Кандагара въ среднемъ 550 верстъ и средній переходъ верблюдовъ въ 3 версты, можно довести число переходовъ до 18 и, прибавивъ къ нимъ 5 дней, весь кругооборотъ будетъ совершаться въ 46 дней. Однодневное довольствіе 66 тыс. чел., 9.200 лошадей и 10 тыс. верблюдовъ Кандагарскаго корпуса составитъ 7.100 пудовъ, которое могутъ поднять 710 верблюдовъ ⁵⁾; на весь же круго-

¹⁾ Мы настаиваемъ на необходимости взять продовольствіе на весь путь отряда до Кандагара, такъ какъ англичанами, по всей вѣроятности, будутъ приняты мѣры къ тому, чтобы лишитъ край всего того, что можетъ понадобиться нашимъ отрядамъ.

²⁾ Не считая запасовъ, имѣющихся на людяхъ и въ полковомъ обозѣ.

³⁾ На основаніи опытовъ Хивинской и Ахаль-Текинской экспедиціи дача сухарей съ 2-хъ фунтовой должна быть увеличена до 2¼ фунтовъ, а крупы съ 32 золотниковъ до 48 („Завоеваніе Туркменіи“. Войны отъ Петра Великаго до нашихъ дней. Т. 3). Такимъ образомъ на 66 тыс. чел. потребуется: 111.360 пуд. сухарей и 24½ тыс. пудовъ крупы; фуража на 9.200 строев. лошадей, считая по 10 ф. 30 золот., необходимо будетъ взять 71.130 пудовъ. Для возки всего этого количества продовольствія, считая полезнымъ грузъ верблюда 8½ пудовъ, такъ какъ 1½ пуда онъ несетъ своего собственнаго продовольствія (весь казенный грузъ верблюда 10 пудовъ), потребуется 24½ тыс. вербл. Затѣмъ, замѣняя подъемныхъ лошадей отряда верблюдами, потребуется послѣднихъ около 10 тыс. по слѣдующему расчету: каждая лошадь тянуть повозку съ 25 пудами полезнаго груза; въ этотъ полезный грузъ долженъ быть включенъ мѣсячный запасъ зерноваго фуража для лошади (7 п. 20 ф.) и одно ведро воды (1 пудъ); слѣдовательно настоящаго полезнаго груза въ повозкѣ будетъ только 16½ пудовъ. 5.300 подъемныхъ лошадей поднимутъ 86½ тыс. пудовъ, которыя въ свою очередь могутъ поднять 10 тыс. верблюдовъ (считая полезнаго груза 8½ пуд.). Такимъ образомъ для подъема тяжестей главныхъ силъ Кандагарскаго корпуса потребуется 35½ тыс. верблюдовъ; что съ 10% запаса этихъ животныхъ, составитъ солидную цифру около 40 т. гол.

⁴⁾ Кандагаръ, пунктъ наиболѣе удобный послѣ Герата въ отношеніи довольствія войскъ: „Это складъ, въ который стекаются всѣ, иногда весьма богатая, произведенія сосѣднихъ долинъ. Тамъ можно достать все, что только необходимо для солдата, кромѣ, конечно, европейскихъ произведеній“. Памятная записка о Кандагарскомъ вопросѣ. Мереусвера.

⁵⁾ Полезный грузъ верблюда будетъ равенъ 10 пудамъ, такъ какъ все довольствіе во время ихъ кругооборота можно будетъ возложить на эташи.

оборотъ потребуеся $710 \times 46 = 32\frac{1}{2}$ тыс. верблюдовъ. Такимъ образомъ, кругооборотъ транспортовъ можно устроить изъ верблюжьихъ средствъ, имѣвшихся при Кандагарскомъ корпусѣ во время его наступленія къ Кандагару. Но указанными числами потребность въ верблюдахъ не исчерпывается; значительное число этихъ животныхъ потребуеся еще: а) для подвоза продовольствія отъ Закаспійской ж. дороги на весь Кандагарскій корпусъ и его резервъ; б) для Сеистанскаго отряда; в) для Туркестанскихъ бригадъ, которыя направятся отъ Герата черезъ Меймене къ Мазаръ-и-Шерифу и д) для образованія неприкосновеннаго запаса продовольствія на промежуточныхъ базахъ. Дабы избѣжать затрудненій въ приобрѣтеніи такого значительнаго числа верблюдовъ, слѣдуетъ обратиться къ главному перевозочному средству населенія — это осламъ: въ Хорасанѣ почти въ каждомъ семействѣ имѣется по нѣсколько головъ этихъ животныхъ, такъ что собрать ихъ можно весьма значительное количество.

Гуртъ ословъ въ 25—30 головъ можетъ поднять 100—120 пудовъ; осель, не требуя никакого ухода и довольствуясь самою скудною пищею, можетъ проходить съ грузомъ большія разстоянія, но съ условіемъ не болѣе 25 верстъ въ день. Въ походѣ русскаго отряда генералъ-майора Абрамова, посѣтившаго въ 1870 году верховья р. Зарявшанъ, въ числѣ вьючныхъ животныхъ было много ословъ, которые оказались очень пригодными и выносливыми.

Устройство тыла. По мѣрѣ движенія корпуса впередъ, на каждые 5—7 переходовъ должны быть устроены промежуточные базы съ запасомъ продовольствія примѣрно на 5—7 дней, для арміи въ 100 тысячъ человѣкъ; эти базы необходимы на случай отступленія нашихъ войскъ. Впослѣдствіи можетъ явиться возможность сосредоточить мѣстные средства къ этимъ базамъ; затѣмъ, снабдивъ послѣднія перевозочными средствами, устроить между ними кругооборотъ транспортовъ, что въ значительной степени облегчитъ доставку къ войскамъ провіанта съ Закаспійской жел. дороги на разстояніи 1000 верстъ.

Особенное значеніе должно приобрѣсти устройство этаповъ; надо располагать ихъ въ укрѣпленныхъ пунктахъ и оставлять достаточные гарнизоны, иногда съ артиллеріей. Приведеніе укрѣпленій въ годность, устройство хлѣбопекаренъ, колодезевъ и т. п. потребуеъ значительнаго числа саперовъ. Транспорты придется двигать подъ прикрытіемъ доста-

точныхъ силъ, для чего необходимо сформировать особые конвойные отряды.

Для разсѣянiя сборовъ милиции надо имѣть на промежуточныхъ базахъ особыя подвижныя колонны.

Связь телеграфомъ или черезъ курьеровъ на каждомъ шагѣ можетъ быть прервана; надо пользоваться гелиографами, что въ этомъ краѣ, горномъ и безоблачномъ, особенно удобно. Для непосредственнаго обезпеченiя герать-кандагарской дороги желательно оставить одну резервную дивизию; другiя же двѣ расположить болѣе или менѣе крупными эшелонами по всей линiи, эти дивизии, надежно обезпечивая тылъ, въ тоже время всегда будутъ готовы поддержать главныя силы.

Г Л А В А XIII.

2-ая кампанiя: операцiя къ Кабулу со стороны Туркестанскаго военнаго округа.

Какъ только будетъ рѣшенъ походъ къ Кандагару и войска съ Кавказа начнутъ свои передвиженiя къ Герату, войска, назначенныя въ составъ Кабульскаго корпуса, должны начать наступленiе къ Мазаръ-и-Шерифу, пункту ихъ сосредоточенiя ¹⁾. Наиболее удобными и кратчайшими путями для сосредоточенiя къ этому городу могутъ служить нижеуказанныя дороги.

1) Для войскъ, сосредоточенныхъ у Самарканда—отъ этого послѣдняго, черезъ Китабъ-Чиракчи-Гузаръ-Дербентъ-Ширабадь-Патта-Гисаръ (350 в.), единственно удобная въ военномъ отношенiи колесная дорога къ Мазаръ-и-Шерифу, такъ какъ проходить по весьма здоровой и населенной мѣстности, причемъ вдоль и вблизи ея расположены наиболее крупныя пункты всей Бухары; войска нигдѣ не будутъ терпѣть недостатка въ водѣ, причемъ вода весьма хорошаго качества. Устройство этапной линiи по этой дорогѣ дастъ возможность русскимъ гарнизонамъ наблюдать за самыми непокойными и воинственными племенами Бухары, гдѣ до сихъ поръ помнятъ бывшiя войны Шааръ-Сабиза съ

¹⁾ Еще въ первую кампанiю съ началомъ наступленiя нашихъ войскъ къ Герату и съ окончанiемъ мобилизацiи войскъ къ Туркестанскаго военнаго округа, линейная бригада, расположенная въ Самаркандѣ, должна быть двинута къ р. Аму-Дарьѣ для защиты Бухары со стороны Афганистана.

Батыръ-Хавомъ, нападенія на Самаркандъ и защиту Китаба. Владѣя водою Кизиль-Су и Кашка-Дарья, легко тѣмъ самымъ вліять на г. Карши, не употребляя военной силы. Городъ Яккабагъ, Гузаръ, Байсунъ и Ширабадъ, лежащіе на указанной дорогѣ или вблизи ея, служатъ узлами путей изъ Гиссарскаго и Кумебскаго бекствъ къ городу Бухарѣ.

2) 4-ая стрѣлковая бригада, расположенная на ст. Душакъ, въ резервѣ Гератскаго операціоннаго отряда ¹⁾, двинется отъ этой станціи вдоль желѣзной дороги на Мервъ, Чарджуй ²⁾, откуда по лѣвому берегу рѣки Аму-Дарьи до Карки, откуда черезъ Босагу на Шибирханъ и Мазаръ-и-Шерифъ (656 вер.). Затрудненій въ довольствіи войскъ, по всей вѣроятности, не встрѣтится, такъ какъ почти весь путь пролегаетъ по нашей территоріи и притомъ сопровождается частью желѣзною дорогою, частью судоходною рѣкою Аму-Дарьей.

3) Туркестанскія стрѣлковыя и линейныя бригады двинутся отъ Герата къ Мазаръ-и-Шерифу по дорогѣ: Герать, Кала-Ноу, Бала-Мургабъ, Меймене, Даулетабадъ, Шибирханъ, Мазаръ-Шерифъ (600 верстъ) ³⁾. Этотъ путь представляетъ значительныя трудности, однако допускаетъ движеніе пѣхоты, кавалеріи и горной артиллеріи. Наступленіемъ по этому пути и занятіемъ на немъ гарнизонами наиболѣе важныхъ пунктовъ пріобрѣтается связь между войсками Кабульскаго и Кандагарскаго корпусовъ, а также является возможность поддержать возстаніе мѣстнаго населенія, недовольнаго афганскимъ правительствомъ. Довольствіе бригадъ будетъ вполнѣ обезпечено, если онѣ возьмутъ съ собою 10—15-ти дневный запасъ продовольствія ⁴⁾, который будетъ пополняться въ Бала-Мургабѣ ⁵⁾, въ Меймене, Даулетабадѣ и Шибирханѣ ⁶⁾.

¹⁾ Согласно принятому исходному положенію для 2-й кампаніи.

²⁾ Едва-ли явится возможность перевезти войска по желѣзной дорогѣ, такъ какъ она будетъ занята доставкой войскъ съ Кавказа.

³⁾ Путь этотъ указанъ на 40-верстной картѣ, какъ наилучшій.

⁴⁾ Наибольшій переходъ между крупными населенными пунктами составляетъ 15 дней марша (Герать-Бала Мургабъ).

⁵⁾ Можетъ быть пополненъ и подвозомъ изъ Пенде, если мѣстныхъ средствъ не хватитъ.

⁶⁾ Ко времени прибытія сюда бригады изъ-подъ Герата, этотъ городъ будетъ занятъ керкинскимъ отрядомъ, слѣдовательно, можетъ быть подготовленъ достаточный для нихъ запасъ продовольствія.

Такимъ образомъ составныя части Кабульскаго корпуса по выступленіи ихъ съ начальныхъ пунктовъ придутъ приблизительно:

- a) Самаркандскія войска къ переправамъ на Аму-Дарьѣ дней черезъ 20;
- b) Бригады изъ-подъ Герата къ Мазарь-и-Шерифу на 32-ой день;
- c) 4-я стрѣлковая бригада также къ Мазарь-и-Шерифу на 35-ый день.

Съ приближеніемъ войскъ изъ-подъ Герата, 1-я туркестанская линейная бригада въ Керкахъ наступаетъ черезъ Андхой къ Шибирхану; войска, прибывшія къ Аму-Дарьѣ, отъ Самарканда, не переправляются черезъ эту рѣку, а ожидаютъ прибытія войскъ отъ Герата и Чарджуя къ Мазарь-и-Шерифу въ тылъ афганскимъ войскамъ, обороняющимъ р. Аму-Дарью; благодаря этому маневру, непріятель принужденъ будетъ отступить и отдать намъ переправы безъ боя. Формированіе на Аму-Дарьѣ сильной оборонительной линіи, шириною отъ 1—3 версты, при отсутствіи бродовъ и значительной быстротѣ теченія, доходящаго въ половодье до 7 версты въ часъ, представитъ намъ большія затрудненія и будетъ стоить огромныхъ потерь; переправа же черезъ эту рѣку при отсутствіи противника и при наличности военной флотиліи и значительнаго числа бухарскихъ и хивинскихъ каюковъ будетъ сравнительно легка. Такимъ образомъ весь Кабульскій корпусъ можетъ сосредоточиться къ Мазарь-и-Шерифу на 35-ый день по полученіи объ этомъ приказаній; считая 5 дней на отдыхъ и на приготовленіе къ дальнѣйшему наступленію, Кабульскій корпусъ въ полномъ своемъ составѣ, на 40-й день по отдачѣ приказанія, можетъ начать наступленіе отъ Мазарь-и-Шерифа къ Кабулу.

Главный путь, связывающій Туркестанъ съ Афганистаномъ, идетъ черезъ Мазарь-и-Шерифъ на Ташь-Курганъ, Гей-Багъ, Вамьянъ, затѣмъ по Иракскому или Хаджикакскому переваламъ пересѣкаетъ высочайшій горный массивъ Гиндукушъ, и спускается въ долину р. Гильменда, откуда Увайскимъ переваломъ черезъ Пагманскія горы направляется къ Кабулу¹⁾ ²⁾; вся длина пути отъ Мазарь-и-Шерифа 558 версты или 23 перехода.

¹⁾ Маршрутъ этого пути имѣется въ сочин. генер. Соболева: „Англо-Афганская распря“.

²⁾ Обходный путь отъ Вамьяна слѣдуетъ черезъ Шибрскій переваль на Чарикарь-Кабулъ; по этой дорогѣ ѣздить зимою.

Важѣйшія затрудненія, которыя приходится преодолевать на Бамьянскомъ пути, заключаются не въ перевалахъ главнаго хребта и Пагманскихъ горъ, а въ крутыхъ и узкихъ ущельяхъ, лежащихъ между Туркестанской равниной и верхней долиной Бамьянской рѣки; указанный путь скорѣе вьючный, такъ какъ, въ нѣкоторыхъ мѣстахъ представляются громадныя затрудненія движенію колесныхъ обозовъ ¹⁾. На скорость наступленія къ Кабулу окажетъ, по всей вѣроятности, влияние значительное число встрѣчающихся на пути замковъ и укрѣпленныхъ мѣстъ, которые могутъ быть заняты афганцами. Такъ какъ все торговое движеніе изъ Туркестана въ Кабуль направляется черезъ Бамьянь, то къ западу и востоку отъ этой дороги не существуетъ удобныхъ путей, направляющихся въ столицу Афганистана; однако, между Балхомъ и Кабуломъ, афганскія войска уже нѣсколько разъ ходили по пути, придерживаясь теченія Балхской рѣки и, обходя съ запада высокіе снѣжные хребты Кохъ-и-Баба, спускались въ верхнюю долину р. Гильменда, сообщающуюся съ Кабуломъ Унайскимъ переваломъ. Къ востоку отъ главнаго пути, изъ Кундуза двѣ вьючныя дороги ведутъ къ Пянджирскимъ и Гурбендскимъ переваламъ; разбившись на много тропъ, которыми пользуются для перехода черезъ Гиндукушъ, всѣ они соединяются у города Чарикара въ одинъ путь, который ведетъ въ Кабуль.

Прежде чѣмъ приступить къ организаціи наступленія нашего корпуса къ Афганской столицѣ, укажемъ на вѣроятное распредѣленіе англо-афганскихъ силъ для ея обороны, а также и характеръ послѣдней. Афганскія войска, могущія оказать намъ сопротивленіе на операціонномъ направленіи Мазаръ и Шерифъ—Бамьянь—Кабуль, по даннымъ 1893 года ²⁾, будутъ: а) 12 тысячъ, сосредоточенныхъ къ Мазаръ и Шерифу ³⁾; б) Кабульскій гарнизонъ изъ 10 тыс. человекъ регулярныхъ войскъ и 4½ тыс. иррегул. ⁴⁾. Изъ 50 тыс. англійскихъ войскъ, которыя, какъ мы предположили, могутъ быть выдѣлены для обороны путей изъ Туркестанскаго военнаго округа къ Кабулу, Читралу и Гилгиту, 10 тысячъ человекъ будутъ направлены для обороны линіи

¹⁾ Въ англо-афганскую войну 1839—42 года, по этой дорогѣ проходила полевая артиллерія; кромѣ того, афганская артиллерія ходила нѣсколько разъ подъ начальствомъ Мухамедъ-Шерифъ-Хана и эскъ-эмира Якубъ-Хана.

²⁾ и ⁴⁾ The nineteenth century № 195. За май 1893 г.

³⁾ 6.800 регулярныхъ войскъ, включая кавалерію и 30 орудій; кромѣ того, 2.000 иррегулярной кавалеріи и 3.500 таковой-же пѣхоты.

Читраль-Гилгитъ, а 40 тысячъ оставлены на операционномъ направленіи Пешаверь — Кабуль — Мазаръ и Шерифъ. По наиболѣе вѣроятнымъ предположеніямъ, упомянутые 40 тысячъ будутъ распределены слѣдующимъ образомъ: 10 тысячъ человекъ на сообщеніяхъ съ Пешаверомъ ¹⁾, 10 тыс. человекъ въ Кабуль и 10 тыс. въ Джелалабадъ или всѣ 20 въ Кабуль и 10 тыс. у Газни, гдѣ и будутъ ожидать развитія кампаніи. Назначеніе войскъ у Газни состоитъ въ возможности угрожать правому флангу Кабульскаго корпуса и, если обстоятельства того потребуютъ, въ поддержкѣ непосредственно войскъ, расположенныхъ въ Кабуль или Кандагаръ.

Въ общемъ, сопротивленіе, которое мы встрѣтили при нашемъ наступленіи къ Кабулу, можно обрисовать слѣдующимъ образомъ. Съ приближеніемъ отъ Герата нашихъ бригадъ къ Мазаръ и Шерифу, афганскія войска, по всей вѣроятности, очистятъ послѣдній безъ боя и начнутъ отступленіе къ Бамьяну, задерживая наши войска занятіемъ и обороною укрѣпленій, встрѣчающихся на этомъ пути; затѣмъ они отойдутъ къ Бамьяну, гдѣ усилившись частью Кабульскаго гарнизона ²⁾, будутъ оборонять перевалы черезъ Гиндукушъ и Пагмаискія горы. Англо-индійскія войска, сосредоточенныя у Кабула, могутъ усилить передовыя афганскія, въ оборонѣ послѣдними переваловъ или-же встрѣтить русскихъ на заранѣ подготовленныхъ позиціяхъ въ окрестностяхъ Кабула. Наконецъ, въ лучшемъ для насъ случаѣ, англичане могутъ отступить отъ Кабула, занявъ дефиле по пути къ Пешаверу; это послѣднее можетъ имѣть мѣсто въ томъ случаѣ, когда сообщенія англичанъ будутъ въ опасности, т. е., когда имъ будутъ угрожать успѣшныя дѣйствія Читральскаго и Гилгитскаго отрядовъ и возставшія племена тыла. Десяти-тысячный Газнійскій отрядъ, предназначенный для дѣйствія на флангъ Кабульскаго корпуса, заручившись доброжелательствомъ гезарейцевъ ³⁾, двинется въ долину р. Гильмендъ дорогою отъ Газни черезъ проходъ Бокавъ, Саръ и Ховатъ. Генераль Макъ Грегоръ, основывая оборону подступовъ къ Кабулу на дѣйствіяхъ на наши сооб-

¹⁾ Вполнѣ возможно, что этихъ силъ окажется недостаточно.

²⁾ Эмиръ едва-ли рѣшится выслать изъ Кабула большія силы, потому что столица, служащая центромъ возмущенія, не можетъ быть лишена войскъ.

³⁾ Въ противномъ случаѣ, операція въ странѣ воинственныхъ племенъ были бы въ высшей степени затруднительны, если совсѣмъ невозможны.

щенія, говоритъ, что, если 20 тыс. человекъ направить долиною р. Гильмендъ къ Герданъ-Дивару, пункту на нашемъ пути наступленія, лежащему между перевалами черезъ Гиндукушъ и Пагманскія горы, то это одно можетъ остановить наше движеніе къ Кабулу; наступленіе къ послѣдному онъ считаетъ возможнымъ только при условіи пораженія англійскихъ войскъ въ долину р. Гильмендъ; но это не легко будетъ сдѣлать, такъ какъ англійскому генералу будетъ предписано не втягиваться въ рѣшительныя дѣйствія и, слѣдовательно, русскимъ войскамъ невозможно будетъ иначе избавиться отъ Газнійскаго отряда, какъ при условіи слѣдованія за нимъ столь далеко, что собственныя сообщенія Кабульскаго корпуса съ сѣверомъ окажутся подѣ ударами англійскихъ войскъ, сосредоточенныхъ у Кабула. По всей вѣроятности, на Газнійскій отрядъ будетъ возложена организація отрядовъ изъ гезарейцевъ и направленіе ихъ подѣ начальствомъ англійскихъ офицеровъ на нашъ тылъ.

Для наступленія Кабульскаго корпуса къ афганской столицѣ, какъ мы видѣли выше, имѣется нѣсколько дорогъ: главная черезъ Бамьянъ, затѣмъ дорога къ западу отъ первой и дорога отъ Кундуза, къ востоку отъ первой. Само собою, что по первой дорогѣ будутъ направлены главные силы корпуса; по боковымъ-же дорогамъ можно было-бы двинуть небольшіе отряды для обезпеченія фланговъ главныхъ силъ. Но движеніе по западной дорогѣ, мало изслѣдованной, среди воинственнаго, а можетъ быть и враждебнаго населенія, было-бы рискованно, тѣмъ болѣе, что это направленіе приводитъ въ долину Гильменда, вѣроятный районъ дѣйствія Газнійскаго отряда и союзныхъ съ нимъ гезарейцевъ, слѣдовательно, слабый отрядъ могъ рисковать быть уничтоженнымъ, а сильный ослабилъ-бы главные силы. Наступленіе-же небольшого отряда отъ Кундуза черезъ Нарынъ—Хинджанъ—Чарикаръ на Кабуль было-бы вполне цѣлесообразно, такъ какъ, кромѣ обезпеченія нашего лѣваго фланга, онъ служилъ-бы связью между главными силами Кабульскаго корпуса и Читральскимъ отрядомъ и вмѣстѣ съ послѣднимъ подчинилъ-бы всю восточную часть Афганскаго Туркестана нашему вліянію; кромѣ того, Кундузскій отрядъ обезпечилъ-бы тылъ нашего корпуса при его наступленіи отъ Гиндукушскихъ переваловъ къ Кабулу со стороны Чарикара и въ тоже время угрожалъ-бы тылу англичанъ, защищающихъ эти перевалы. Для обезпеченія нашего фланга со стороны долины р. Гильменда нужно было-бы укрѣпить перевалы черезъ Гиндукушъ и

Пагманскія горы, перевалы, находящіеся на главномъ операціонномъ направленіи и вблизи его, а также выбрать и укрѣпить позиціи на дорогѣ, ведущей изъ долины р. Гильменда къ Гердань-Дивару. Оставивши для обороны этихъ позицій достаточныя силы, съ остальными можно было бы двинуться къ Кабулу.

Операціи къ афганской столицѣ могутъ быть окончены, послѣ того какъ англо-афганскія войска будутъ отброшены по направленію къ Пешаверу за горы, окружающія кабульскую площадь, причемъ проходы черезъ эти горы на правомъ берегу р. Кабула, Джагдалакскій и Каркача (Хурдъ кабульскій) и одинъ горный проходъ Шатургарденскій, ведущій въ долину р. Курамъ, должны быть заняты нашими войсками и укрѣплены; также долженъ быть занятъ гарнизономъ г. Газни. Занятіемъ указанныхъ пунктовъ и расположеніемъ главныхъ силъ у Кабула, по всей вѣроятности, будутъ закончены операціи Кабульскаго корпуса во 2-ой кампаніи. Но если англичане, ограничиваясь обороною горныхъ дефиле на операціонномъ направленіи Кабуль-Пешаверь, начнутъ передвигать отсюда свои войска на югъ къ Кандагару или Пешину, то нашъ Кабульскій корпусъ, оставивъ достаточный гарнизонъ въ Кабулѣ, долженъ энергично перейти въ наступленіе къ Пешаверу; именно къ Пешаверу, а не черезъ Газни на Кандагаръ, потому что по второму направленію мы будемъ двигаться среди, можетъ быть, враждебнаго, во всякомъ случаѣ, ненадежнаго населенія и, кромѣ того, англичане, находясь между обоими нашими корпусами и пользуясь преимуществами внутреннихъ операціонныхъ линій, могли бы нанести пораженіе болѣе слабому Кабульскому корпусу.

Затѣмъ, оставляя Кабуль и направляясь къ Кандагару, мы тѣмъ самымъ отдадимъ всю занятую территорію снова въ руки афганцевъ, такъ какъ нельзя было бы оставить въ Кабулѣ гарнизонъ такой силы, который обезпечилъ бы за нами обладаніе этою страной, ибо этимъ значительно ослабили бы Кабульскій корпусъ и лишили бы его возможности совершить рискованное движеніе къ Кандагару.

Наступленіе же къ Пешаверу сблизитъ наши Кабульскія войска съ Читральскимъ отрядомъ и съ возставшими къ сѣверу отъ Пешавера племенами, что все вмѣстѣ увеличитъ русскую силу, угрожающую сѣной границѣ англичанъ и помѣшаетъ имъ отправить къ Кандагару ни одного солдата.

Устраняя всякія случайности¹⁾, которыя могутъ имѣть мѣсто во время сосредоточенія войскъ Кабульскаго корпуса къ Мазаръ-и-Шерифу и наступленія ихъ къ Кабулу, а принимая во вниманіе только данныя марша—переходы и дневки, можно рассчитать, что наши войска прибудутъ въ столицу Афганистана на 71-ый день съ объявленія войны. Очень возможно, что, благодаря малой провозоспособности Зак. ж. дороги и отсутствію вѣтви этой послѣдней къ Герату, Кабульскій корпусъ прибудетъ къ линіи Кандагаръ-Кабуль значительно ранѣе Кандагарскаго корпуса; кромѣ того, англичане могутъ задержать наступленіе нашихъ войскъ отъ Герата выдвигеніемъ имъ на встрѣчу и обороной ряда заранѣе укрѣпленныхъ позицій. Задержавъ такимъ образомъ Кандагарскій корпусъ и сосредоточивъ значительныя силы противъ Кабульскаго, т. е. дѣйствуя по внутреннимъ операціоннымъ линіямъ, англичане могутъ попытаться разбить послѣдній, а затѣмъ, покончивъ съ Кабульскимъ корпусомъ и сосредоточивъ свои силы на южномъ операціонномъ направленіи, перейти въ наступленіе противъ Кандагарскаго съ нѣкоторыми шансами на успѣхъ. Допуская подобный способъ обороны, надо полагать, что англичане сильно займутъ перевалы черезъ Гиндукушъ, прикрывъ сосредоточеніе своихъ войскъ на кабульской площади, гдѣ свободно можно развернуть большія силы.

Какъ ни рисковано наступленіе Кабульскаго корпуса уступомъ впередъ, тѣмъ не менѣе оно можетъ принести большія выгоды: занятіе столицы Афганистана и пораженіе у ея стѣнъ англичанъ подорветъ престижъ послѣднихъ и подыметъ таковой у русскихъ, дастъ сильный толчекъ броженію умовъ въ Индіи и помѣшаетъ англичанамъ ослабить гарнизонную армію для усиленія тѣхъ войскъ, которыя будутъ направлены для встрѣчи нашего Кандагарскаго корпуса. Изъ этого видно, какъ важно побѣду подъ стѣнами Кабула предпослать рѣшающему сраженію, которое должно разыгратъ на южномъ операціонномъ направленіи. Но эти выгоды не говорятъ за то, чтобы Кабульскій корпусъ рискнулъ бы сразиться съ значительно превосходящими силами англичанъ у Кабула, т. е. рискнулъ бы потерпѣть пораженіе, которое безповоротно отдало бы успѣхъ этой кампаніи въ руки непріятели; наступленіе къ Кабулу уступомъ впередъ возможно только въ томъ

¹⁾ Затрудненія въ продовольствіи, затрудненія, представляемыя мѣстностью и непріятелемъ и т. п.

случаѣ, когда всё дѣлать говорить за то, что англичане не имѣютъ намѣренія дѣйствовать по внутреннимъ операціоннымъ линіямъ, на что можетъ указывать отсутствіе общаго резерва, гдѣ-нибудь на линіи Лагоръ-Джеламъ и сосредоточеніе значительныхъ силъ къ Кандагару. Въ противномъ же случаѣ нашему Кабульскому корпусу слѣдовало во что бы то ни стало занять перевалы черезъ Гиндукушъ и Пагманскія горы и, укрѣпившись на нихъ, выждать выхода Кандагарскаго корпуса на одну съ нимъ высоту.

ГЛАВА XIV.

Устройство продовольственной части и обезпеченіе тыла Кабульскаго корпуса.

Базою Кабульскаго корпуса будетъ Туркестанскій военный округъ, въ частности Самаркандская область; коммуникаціонною линіею, путь наступленія корпуса въ Кабуль.

Познакомимся въ общихъ чертахъ со средствами базы и операціонной зоны Кабульскаго корпуса.

Болѣе точныя свѣденія мы имѣемъ объ Самаркандской области. Изъ „Обзора Самаркандской области“ за 1888 годъ, мы видимъ, что въ Самаркандскомъ и Катта Курганскомъ уѣздахъ ежегодно собирается до 12¹/₂ милліоновъ пудовъ пшеницы и рису и до 8 милліоновъ пудовъ ячменя и остальныхъ хлѣбовъ. Для продовольствія населенія обоихъ уѣздовъ, считая по 15 пудовъ ¹) въ годъ, потребуется рису и пшеницы около 7¹/₂ милліоновъ пудовъ; слѣдовательно избытокъ этихъ хлѣбовъ только въ двухъ уѣздахъ достигаетъ цифры въ 5 милліоновъ пудовъ, не считая огромнаго количества другихъ хлѣбовъ.

Изъ „Обзора Самаркандской области“ за 1892 мы видимъ, что скотоводство этой области весьма обширно, на что указываютъ слѣдующія цифры: лошадей 106 тыс., рогатаго скота 154 тыс., овецъ 523 тыс., верблюдовъ 40 тыс., ословъ 49 тыс. Лошадьми наиболѣе богаты Самаркандскій и Джизакскій уѣзды, а верблюдами только послѣдній (30 тыс. головъ).

О количествѣ хлѣба, собираемаго въ Бухарскомъ ханствѣ нельзя

¹) Туземное населенія употребляетъ около 12 пудовъ хлѣба.

составить сколько нибудь опредѣленнаго [представленія; можно только указать на районы, гдѣ земледѣліе не только удовлетворяетъ нуждамъ мѣстнаго населенія, но даетъ также избытокъ. Такъ житницей¹⁾ Бухары считаются долины Шааръ-Сабиза съ Чиракчикскимъ и Гузарскимъ бекствами; затѣмъ наиболѣе богатыми являются бекства верхней части Сурханской долины и Гиссарское; небольшой избытокъ хлѣба имѣется въ Ширабадскомъ бекствѣ. Главными хлѣбными рынками всей Бухары являются города Бухара и Карши, гдѣ всегда имѣются значительныя запасы хлѣба для текущей потребности населенія и торговыхъ оборотовъ. Второстепенными хлѣбными рынками являются города Гузаръ, Юрчи, Деннау и Ширабадъ.

Количество же разнаго рода животныхъ еще труднѣе опредѣлить, чѣмъ продукты земли; можно вообще сдѣлать заключеніе, что скотоводство развито въ достаточной степени и вполнѣ удовлетворяетъ нуждамъ населенія; наиболѣе развито скотоводство въ Гиссарскомъ краѣ и его развѣтвленіяхъ. Главными рынками для сбыта скота, лошадей и верблюдовъ служатъ города Гузаръ и Карши.

Что касается до продовольственныхъ средствъ операціонной зоны нашего корпуса на афганской территоріи, то мы имѣемъ о нихъ весьма общія свѣденія. Все пространство Афганскаго Туркестана можно раздѣлить на 3 части, простирающіяся съ востока на западъ: равнинную песчанную¹⁾, равнинную обработанную и горную. Наиболѣе обработаны подгорные оазисы, расположенные при выходѣ рѣкъ на равнину; полоса этихъ оазисовъ незначительной ширины, но она хорошо обработана и, благодаря искусственному орошенію, даетъ хорошіе результаты. Горная полоса представляетъ по большей части пастбища. Велѣдствіе отсутствія торговли населеніе занимается земледѣліемъ только для удовлетворенія собственныхъ потребностей и не дѣлаетъ большихъ запасовъ. Затѣмъ окрестности Кабула густо населены, отлично обработаны, обильно орошены и заключаютъ въ себѣ всѣ условія для продовольствія мѣстными средствами значительнаго отряда²⁾.

¹⁾ Ширина ея около 45—50 верстъ.

²⁾ Соболевъ: „Англо-Афганская распря“. Генераль Робертсъ собралъ здѣсь продовольствіе на пять мѣсяцевъ для своего корпуса изъ пяти тысячъ оловѣкъ.

Во всякомъ случаѣ въ первое время наступленія нашихъ войскъ къ Кабулу нельзя будетъ рассчитывать на мѣстные средства, такъ какъ они могутъ быть уничтожены афганцами, а потому лучше было бы взять съ собою продовольствіе на весь путь до Кабула.

Общій характеръ продовольствія Кабульскаго корпуса во время его наступленія будетъ слѣдующій ¹⁾.

А. Въ періодъ сосредоточенія войскъ къ Мазаръ-и-Шерифу: продовольственные запасы и перевозочныя средства сосредоточиваются къ Самарканду, Гузару, Ширабаду — главной и промежуточной базамъ, откуда всѣ запасы перевозятся къ переправамъ черезъ Аму-Дарью; сюда же пригоняется необходимое число вьючныхъ животныхъ для передвиженія мѣсячнаго довольствія войскъ Кабульскаго корпуса; все это, по занятіи нами Мазаръ-и-Шерифа, передвигается къ послѣднему, гдѣ и организируются транспорты для дальнѣйшаго наступленія. На другой день ухода нашихъ войскъ изъ Мазаръ-и-Шерифа, отправляется за ними транспортъ съ однодневнымъ довольствіемъ на весь корпусъ, на слѣдующій день такой же транспортъ и такъ далѣе, т. е. организуется кругооборотъ транспортовъ; по мѣрѣ наступленія корпуса впередъ устраиваются промежуточныя базы въ Гейбагъ и Бамьянъ. Какъ только Закаспійская жел. дорога окончитъ перевозку войскъ Кандагарскаго корпуса и его резерва и явится возможность удѣлить часть подвижнаго состава для нуждъ Кабульскаго корпуса, тогда, по всей вѣроятности, грузовое движеніе отъ Самарканда къ Мазаръ-и-Шерифу пойдетъ отъ Самарканда по желѣзной дорогѣ до Чарджуя, а отсюда по Аму-Дарьѣ, къ вышеупомянутому коммуникаціонному пути. Аму-Дарьинская флотилія состоитъ изъ двухъ пароходовъ въ 530 индикаторскихъ силъ каждый и двухъ желѣзныхъ баржъ, поднимающихъ по 10 тыс. пудовъ груза; если бы провозоспособность флотилии оказалась бы недостаточною, то въ помощь ей можно было бы организовать флотилии изъ хивинскихъ и бухарскихъ грузовыхъ каюковъ; въ настоящее время на верхней и средней Аму-Дарьѣ имѣется до сотни послѣднихъ, поднимающихъ одновременно свыше 40 тысячъ пудовъ.

¹⁾ Въ всякаго сомнѣнія, что вышеуказанныхъ средствъ базы и Бухарскаго ханства, вполне хватитъ на всю операцію Кабульскаго корпуса, а потому нѣтъ необходимости дѣлать детальныя расчеты довольствія и перевоз. средствъ, какъ это мы сдѣлали для Кандагарскаго корпуса.

Путемъ сообщенія Аму-Дарья служить главнымъ образомъ во время половодья, продолжающагося 3 или 4 мѣсяца въ году; прибыль воды въ Аму-Дарья начинается въ Апрель, а въ Августѣ рѣка достигаетъ своего высшаго уровня; это лучшее время для судоходства; съ Августа по Октябрь происходитъ спадъ воды.

Въ случаѣ устройства вспомогательной коммуникаціонной линіи при посредствѣ Аму-Дарьи и желѣзной дороги, необходимо будетъ въ Чарджуѣ устроить промежуточную базу, а въ двухъ или трехъ пунктахъ, между Чарджуемъ и Керки или Келифомъ, этапныя пристани, обезпеченныя небольшими отрядами.

Обезпеченіе тыла потребуетъ значительнаго расхода войскъ, которыя должны быть оставлены не только на непріятельской территоріи на сообщеніяхъ Кабульскаго корпуса, но и въ Туркестанскомъ военномъ округѣ, а также и въ Хивѣ и Бухарѣ. Нельзя поручиться за то, что эмиръ Бухарскій и ханъ Хивинскій, а также администрація и войска этихъ ханствъ будутъ на нашей сторонѣ въ случаѣ войны съ Афганистаномъ. Во всякомъ случаѣ все мусульманское населеніе Средней Азіи будетъ въ нервно-напряженномъ ожиданіи. Какъ бы не казалась тѣсною связь Россіи съ мусульманами вышепоименованныхъ областей и непосредственно нашихъ владѣній, необходимо помнить, что въ мусульманскомъ мірѣ еще слишкомъ живы преданія недавняго прошлаго и слишкомъ много горячаго матерьяла. Въ мирное время враждебныя намъ силы молчатъ, въ тревожное же поднимаются, на сцену является фанатическое духовенство и бывшіе правители; все это можетъ намъ надѣлать серьезныхъ хлопотъ. Поэтому, присутствіе русской силы въ тылу должно быть наглядной угрозой этимъ враждебнымъ элементамъ.

Выше было сказано, что по уходѣ войскъ изъ Туркестанскаго военнаго округа, для охраненія этого послѣдняго оставлено семь линейныхъ баталіоновъ, двѣ батареи, 9 сотенъ, общою численностью въ 81½ тыс. человекъ. Эти силы должны быть распределены въ Хивѣ, Бухарѣ, Самаркандѣ, Ташкентѣ, Ходжентѣ и Маргеланѣ; почти все эти пункты расположены вдоль Закаспійской ж. дороги и, слѣдовательно, даютъ возможность быстро сосредоточить достаточныя силы тамъ, гдѣ обстоятельства того потребуютъ. Затѣмъ, для подавленія всякихъ беспорядковъ

въ Бухарѣ, а также для обезпеченія комунікаціонной линіи, кромѣ г. Бухары, необходимо занять слѣдующіе пункты:

1) Шаршаузъ, какъ центръ Шааръ-Сабиза, имѣющаго самое неспокойное и воинственное населеніе; кромѣ того, владѣя водою Кизиль-Су и Кашка-Дарья, легко держать въ повиновеніи Карши;

2) Гузаръ важенъ, какъ узелъ дорогъ, какъ пунктъ, гдѣ удобно образовать промежуточную базу, куда будутъ стекаться продовольственные запасы Гузарскаго, Каршинскаго и Шааръ-Сабизскаго раіоновъ;

3) Дербентъ представляетъ узелъ дорогъ изъ Сурханской долины въ Гузаръ;

4) Занятіемъ Юрчи охраняется Гиссарскій край;

5) Ширабадъ, наиболѣе важная промежуточная база и узелъ дорогъ изъ Гиссарскаго и Кулябскаго раіоновъ.

Для занятія всѣхъ вышепоименованныхъ пунктовъ, а также для этапной службы, будетъ достаточно назначить 4 батал., 3 сотни, 4 ор.¹⁾ Кромѣ указанныхъ мѣръ, полезно вывести бухарскія войска изъ ихъ страны и употребить ихъ, какъ рабочую силу, для исправленія сообщений. Затѣмъ, для обезпеченія комунікаціонной линіи въ Афганскомъ Туркестанѣ можно воспользоваться готовымъ матерьяломъ — узбеками, составляющими наибольшую часть населенія и ненавидящими афганцевъ; формируя изъ нихъ отряды съ кадрамъ изъ нашихъ войскъ, мы можемъ значительно уменьшить расходъ послѣднихъ; отряды изъ узбековъ въ связи съ массою укрѣпленныхъ пунктовъ, встрѣчающихся на комунікаціонномъ пути, надежно его обезпечать. Принимая все это во вниманіе, можно ограничиться назначеніемъ на наши сообщенія отъ Мазаръ-

1) Шаршаузъ . . .	1 бат.,	1 сотня,	2 орудія
Гузаръ	1/2	" 1/4	" — "
Дербентъ	1/4	" 1/8	" — "
Юрчи	3/4	" 1/2	" 2 "
Ширабадъ	1/2	" 1/4	" — "
На этапахъ	1	" 1	" — "

Всего . . . 4 бат., 3 сотни 4 орудія (2 оруд. изъ батарей.
остав. въ Турк.
В. Окр.).

и-Шерифа до Кабула всего только 5 батальоновъ, 4 эскадр. и 6 ор.¹⁾. Такимъ образомъ, для обезпеченія всей коммуникаціонной линіи, не считая войскъ, оставленныхъ въ Туркестанскомъ военномъ округѣ и въ г. Бухарѣ, потребуется 9 бат., 7 сотенъ, 8 орудій, т. е. около 10^{1/2} тысячъ человекъ. Слѣдовательно, для операціи останется 38 тысячъ человекъ.

Но вышеприведенный расчетъ расхода придется увеличить, если бы англичане угрожали нашимъ сообщеніямъ со стороны долины р. Гильменда къ Гердань-Дивару; если, какъ мы выше указали, непріятель направитъ въ долину Гильменда 10 тыс. человекъ, то намъ придется усилить гарнизонъ въ Гердань-Диварѣ, еще, приблизительно, одною стрѣлковой или линейною бригадою.

ГЛАВА XV.

Операціи по направленію къ Читралу и Гилгиту.

Операціи эти, какъ мы говорили раньше, имѣютъ свою цѣлью поднять племена, населяющія Гиндукушъ, дабы съ ихъ помощью произвести давленіе на сообщенія англійскихъ войскъ, дѣйствующихъ на линіи Лагоръ-Пешаверъ-Кабуль. Задача эта будетъ возложена во первыхъ, на Читральскій отрядъ изъ 4-хъ батальоновъ, 2-хъ конногорныхъ батарей, 2-хъ сотенъ казаковъ, численностью въ 5 т. человекъ и во вторыхъ на Гилгитскій изъ 2-хъ линейн. батал., 1 конногорной батареи и 1 сотни, всего около 2 тыс. челов. Для поддержанія общей связи въ дѣйствіяхъ, эти отряды должны быть подчинены командиру Кабульскаго корпуса, а Гилгитскій, кромѣ того, и начальнику Читральскаго отряда.

¹⁾ Мазаръ-и-Шерифъ. 1 бат., 1 сотня, 2 орудія

Ташъ-Курганъ	1/4	=	1/4	"	—	"
Гей-Багъ	1/4	=	1/4	"	—	"
Рун (база)	1/2	=	1/2	"	—	"
Вамьянъ	1	=	1/2	"	2	"
Герденъ-Диваръ	1	=	1/2	"	2	"
На этапахъ	1	"	1	"	—	"

Всего . . . 5 бат., 4 сотни, 6 орудій

Всего на сообщеніяхъ . . 9 бат., 7 сотенъ, 8 орудій (батарея).

Еще по окончаніи мобилизаціи войскъ Т. В. О. для обезпеченія Бухарской и нашей территорій отъ наступательныхъ дѣйствій афганскихъ войскъ, вышепоименованныя отряды были двинуты: Читральскій къ р. Пянджу, къ Кулябу, а Гилгитскій на Памирь къ Шаджанскому укрѣпленію.

Весьма желательно, чтобы указанные отряды, при ихъ наступленіи по непріятельской территоріи двигались уступомъ впереди Кабульскаго корпуса, дабы къ моменту приближенія этого послѣдняго къ Гиндукушу или Кабулу, могли бы сказаться результаты дѣйствій названныхъ отрядовъ. Поэтому съ объявленіемъ войны и съ началомъ наступленія войскъ Кабульскаго корпуса къ Аму-Дарьѣ, вышеупомянутые два отряда двинутся:

а) Читральскій: отъ Аму-Дарьи черезъ Бадахшанъ къ переваламъ черезъ Гиндукушъ и далѣе на Читраль и

в) Гилгитскій: отъ Шаджанскаго укрѣпленія черезъ Памирь, Гиндукушъ-Гилгитъ.

Мнѣ могутъ возразить, что изолированное наступленіе отрядовъ рискованно; тѣмъ болѣе, что всякая наша незначительная неудача будетъ раздута англичанами въ большую побѣду, что можетъ неблагопріятно повліять на наши главныя операціи. Но, принимая во вниманіе, что афганцы не рѣшатся сосредоточить значительныя силы въ Бадахшанѣ, оставивъ открытымъ путь на столицу, можно разсчитывать, что Читральскій отрядъ не встрѣтитъ серьезнаго сопротивленія; весьма даже возможно, что изъ войскъ, расположенныхъ въ Бадахшанѣ, т. е. около 4¹/₂ тыс. чел. при 18 орудіяхъ, значительная часть будетъ отозвана для прикрытія столицы. Переваливъ же Гиндукушъ наши отряды не встрѣтятъ значительно превосходящихъ силъ англичанъ.

Вообще необходимо рекомендовать начальникамъ Читральскаго и Гилгитскаго отрядовъ полную осторожность, не исключаящую рѣшительныхъ дѣйствій, когда того потребуютъ обстоятельства, а также возможную связь въ ихъ операціяхъ.

Читральскій отрядъ двинется изъ Кулябскаго бекства на переправы черезъ р. Пянджъ у Самти-Бала и далѣе черезъ г.г. Фейзабадъ, Зебакъ, перевалами черезъ Гиндукушъ въ Читраль дорогою, которая составляетъ главную торговую артерію между Бухарою, Бадахшаномъ и Читраломъ. Указанная дорога пересѣкаетъ Гиндукушъ по многимъ

переваламъ, открытымъ всего 3—4 мѣсяца въ году; къ нимъ относятся Хартица, Нуксанъ, Аграмъ и Дора; отъ всѣхъ ихъ спускаются тропы къ Читралу. Нуксанскій переваль лежитъ на прямомъ и кратчайшемъ пути изъ Фейзабада въ Читраль; Дора, самый западный изъ перечисленныхъ, избирается чаще другихъ вслѣдствіе его меньшей высоты и отлогости.

Гилгитскій отрядъ для своего движенія по Памиру къ Шанджанскому укрѣпленію и отъ этого послѣдняго къ переваламъ черезъ Гиндукушъ можетъ воспользоваться восточною, изъ двухъ имѣющихся на Памирѣ, дорогъ, ведущихъ изъ долины Алая къ Гиндукушу, а именно—черезъ переваль Кызыль-артъ, озеро Б. Каракуль, переваль Акъ-Байталь и далѣе вверхъ по рѣкѣ Мургъ-абъ-Аксу, черезъ водораздѣлъ Чиль-объ на Базай-Гумбезъ; названная дорога представляетъ изъ себя хорошій вьючный путь, а при нѣкоторой разработкѣ даже колесный; по этому пути горная артиллерія можетъ идти на колесахъ; продолженіе его пересѣкаетъ Гиндукушъ и долиною, р. Сухсуроватъ подходитъ къ г. Гилгиту. Наиболѣе удобными перевалами являются: Ионовскій и Барогильскій; первый открытъ для вьючнаго движенія съ Іюня по Сентябрь, а иногда и по Октябрь мѣсяць и для движенія весьма удобенъ; онъ же лежитъ на кратчайшемъ направленіи къ Гилгиту; переваль Барогиль, ведущій въ долину Ярхуна, закрывается для вьючнаго движенія мѣсяца на четыре, начиная съ Декабря; жители Памира считаютъ этотъ переваль весьма удобнымъ и поддерживаютъ пѣшее сообщеніе по немъ почти круглый годъ. Но, чтобы съ Барогильскаго перевала проникнуть въ долину Ясинской рѣки, приходится перевалить черезъ, лежащій къ югу, высокой снѣговой хребетъ по Даркотскому перевалу. Перевалы Гиндукуша не представляетъ для перехода черезъ нихъ большихъ затрудненій, чѣмъ хребты самого Памира, но за то рѣчныя долины, по которымъ приходится двигаться къ Гилгиту, являются ущельями, мѣстами не имѣющими вовсе тропъ.

Остановимся нѣсколько на стратегическомъ значеніи Читрала и Гилгита. Представляя собою узлы всѣхъ тропъ, отходящихъ съ переваловъ черезъ Гиндукушъ, они являются позиціями, на которыхъ возможно удерживать за собою выходы изъ горъ. Приводимъ слова Е. Ф. Найта изъ его сочиненія: „Мѣсто встрѣчи трехъ имперій“; онъ говоритъ: „Городъ Читраль, будучи расположенъ въ узлѣ нѣсколькихъ долинъ, ведущихъ

къ переваламъ, со стороны которыхъ можно ожидать вторженія, господствуетъ надъ всѣми и открываетъ готовую дорогу въ Индію изъ Бухары черезъ Бадахшанъ“; затѣмъ въ другомъ мѣстѣ: „Гилгитъ самый сѣверный передовой постъ Индійской Имперіи, прикрывающій всѣ проходы въ Гиндукушъ, начиная отъ самаго восточнаго Шимшала до пролегающаго у верховьевъ р. Ясинъ, на западѣ. При взглядѣ на карту легко видѣть, что всѣ эти перевалы ведутъ въ долину р. Гилгита и ея притоковъ.....“ Кромѣ того Гилгитъ имѣетъ значеніе какъ узелъ, отъ котораго разходятся горныя тропинки во всѣ окружающія долины, а такое положеніе способствовало тому, что онъ былъ центромъ, къ которому тяготѣли сосѣднія небольшія владѣнія. Благодаря этому англичанамъ значительно легче было распространить свою власть съ одной стороны на сѣверо-востокъ, на Хунзу и Нагаръ (Кунджутская долина), а съ другой на сѣверо-западъ, на Читралъ; въ свою очередь, по занятіи нами Гилгита, легко можно будетъ смѣнить англійское вліяніе на наше.

Теперь необходимо выяснитъ относительную важность упомянутыхъ пунктовъ и, приблизительно, тѣ силы, которыми займетъ ихъ противникъ. До 1895 г. Гилгитъ былъ главнымъ пунктомъ сосредоточенія англо-индійскихъ силъ, необходимыхъ для задержанія нашего наступленія въ Индостанъ со стороны Ферганской области, такъ какъ Читралъ былъ независимъ. Но въ этомъ году Читралъ былъ занятъ англичанами и сдѣлался, по всей вѣроятности, центромъ обороны подступовъ къ сѣверой границѣ. Въ подтвержденіе сказанному можетъ служить слѣдующее: черезъ Читралъ лежитъ наиболѣе удобный съ сѣвера путь для вторженія въ Индію, такъ какъ при этомъ представляется возможность обойти естественныя препятствія возвышеннаго и негостепріимнаго Памира и сверхъ того здѣсь пролегаетъ очень легкая и оживленная движеніемъ караванная дорога, направляющаяся непосредственно изъ Читрала черезъ Банджуръ въ Пешаверь.

Разсматриваемыя аванпосты имѣютъ громадныя невыгоды въ положеніи путей, соединяющихъ ихъ съ англійскою территорією.

Гилгитъ сообщается съ англійскою территорією и съ г. Сринагаромъ 4-мя дорогами: 1) весьма кружною дорогою вверхъ по р. Инду и р. Драсъ, Драскимъ переваломъ къ г. Сринагаръ—торговому и административному центру Каширской долины; 2) болѣе прямымъ вьючнымъ

путемъ, разработаннымъ подъ руководствомъ англійскихъ инженеровъ и вѣдущему изъ Гилгита черезъ поселеніе Бунджи на р. Индѣ въ долину рѣки Астора, черезъ Тибетскій Гималай по перевалу Дорикунъ, откуда идетъ спускъ въ долину р. Кинчанганги, впадающей въ р. Джиламъ (300 верстъ до Сринагара); 3) главною и кратчайшею вьючною дорогою изъ Гилгита черезъ переваль Киниджуть, р. Индѣ у Чиласа, черезъ горы у селенія. Такъ въ долину Кунхара, направляющеюся затѣмъ къ г. Абботабаду (350 вер.); по этому пути индійское правительство можетъ посылать подкрѣпленія и продовольствіе въ Гилгитъ, не вступая на Кашмирскую территорію и, наконецъ, 4) прежними дорогами отъ Гилгита до Бунджи, а затѣмъ внизъ по Инду до Торбелы. Не принимая въ расчетъ первый путь, какъ весьма кружной, остаются три послѣдніе, изъ которыхъ: 2-ой путь направляется черезъ перевалы, открытые только въ теченіе полугода, а для транспортовъ всего только въ теченіи 4-хъ мѣсяцевъ ¹⁾; 3-й путь закрытъ въ теченіе полугода и вмѣстѣ съ 4-ымъ пролегаетъ по территоріи разбойничьихъ племенъ, которыя во время войны, по всей вѣроятности, закроютъ по нимъ всякое сообщеніе.

Читрала соединенъ съ Пешаверомъ дорогою, которая идетъ сначала по р. Кунару, затѣмъ черезъ горы по перевалу Лагори (10450 фут.) въ мѣстечко Диръ; отсюда, обходя горами недоступную долину Пянджоры, направляется на поселеніе Міанкала и оттуда черезъ Аладаидъ, Малахандскій переваль на Пешаверъ или Наушеру (300 вер.), представляющихъ изъ себя базу для англійскихъ войскъ, оперирующихъ у Читрала; запасы для цѣлой бригады можно достать изъ пунктовъ болѣе близкихъ чѣмъ Наушера или Пешаверъ: Сватъ и Бунджуръ могутъ снабдить всеѣмъ нужнымъ. Затѣмъ на этой дорогѣ только одинъ снѣжный переваль, открытый въ теченіи полугода для каравановъ, въ остальное же время года онъ не совершенно непроходимъ, ибо Умра ханъ съ 3-хъ тысячнымъ отрядомъ прошелъ по немъ въ самую глубокую зиму.

Но, несмотря на все хорошія условія сообщенія Читрала съ индійскою территоріею, положеніе англійскихъ войскъ въ этомъ пунктѣ можетъ быть рискованнымъ. Вдоль вышеупомянутой дороги живутъ независимыя съ незапамятныхъ временъ племена, не терпяція никакого посторонняго вмѣшательства и единственная заповѣдь вѣры которыхъ

¹⁾ „Будущее Читрала“ корреспонденція помѣщенная въ газетѣ „The Mail“ отъ 17 Юня 1895 г. за № 5415.

есть отверженіе всѣхъ иностранцевъ. Нѣкоторыя изъ этихъ племенъ оказали сопротивленіе англичанамъ во время послѣдней Читральской экспедиціи и были побѣждены; расположеніе англо-индійскихъ войскъ на ихъ территоріи ¹⁾ и стремленіе къ реваншу, по всей вѣроятности, сдѣлаютъ эти племена нашими союзниками, которые возстанутъ и отрѣжутъ англичанъ отъ ихъ базы и, вообще, причинятъ послѣднимъ массу хлопотъ, такъ какъ могутъ выставить значительную вооруженную силу, способную оказать серьезное сопротивленіе. По имѣющимся у индійскаго правительства свѣденіямъ, главныя племена этой мѣстности въ состояніи выставить: Сватисы 15—20 тыс. человекъ, Баджауры до 12 тыс., Отоманъ Хиль до 5 тыс.; затѣмъ Букеры, Махмунды и другія болѣе мелкія племена—нѣсколько тысячъ; такъ что всѣ племена, взятая вмѣстѣ, могутъ по расчетамъ англичанъ выставить довольно внушительную силу ²⁾. Въ виду этого, для обезпеченія сообщеній съ Читраломъ потребуется значительный расходъ войскъ. Опасность со стороны этихъ племенъ вполне сознается англичанами, на что указываетъ распредѣленіе войскъ по линіи Читраль — граница Пешаверскаго округа: въ Читраль имѣется гарнизонъ 2 тузем. полка ³⁾, 2 конныхъ орудія и рота саперъ; главная квартира въ Дарошъ, въ 24 миляхъ отъ г. Читрала; въ послѣднемъ, въ сильно укрѣпленной позиціи, находится полу-батальонъ. На Малокандскомъ перевалѣ въ видѣ поддержки и для охраненія главнаго пути стоитъ одна туземная бригада изъ 2-хъ полковъ, одна конная батарея и одна рота саперъ; одинъ батальонъ долженъ охранять мостъ черезъ р. Свать. Между р. Свать и Кила Дрошъ, разстояніе около 100 миль, должны охранять Леви 250 чел. отъ Свата и 500 чел. отъ Дира ⁴⁾.

Такимъ образомъ, принимая во вниманіе все вышесказанное, ста-

¹⁾ Вдоль пути: Читраль—граница Пешаверскаго округа.

²⁾ Всѣ указанныя племена, умудренныя опытомъ, начинаютъ проявлять въ борьбѣ съ англичанами кой какіе проблески единенія, общности стремленій и плана дѣйствія. Теперь уже мы видимъ, что для борьбы съ пограничными племенами потребовалось мобилизовать войска въ такой численности, которая значительно превосходитъ силы, требовавшіяся въ свое время для войны съ Афганистаномъ.

³⁾ Не имѣется данныхъ о составѣ этихъ полковъ; вообще можно сказать, что въ Индіи всѣ полки за исключеніемъ пяти однобатальоннаго состава: только въ военное время полки-батальоны по 2, по 3, по 4 образуютъ сводные полки.

⁴⁾ Это расположеніе войскъ было утверждено статъ секретаріатомъ 9-го августа 1895 г.

новится яснымъ, что если только англичане рѣшатся встрѣтить русскихъ тотчасъ же по выходѣ ихъ изъ горъ, то сосредоточать главныя силы сѣвернаго фронта въ Читралѣ, значительно ослабивъ Гилгитскій гарнизонъ и солидно обезпечивъ свои сообщенія съ Пешаверомъ.

Ко всему сказанному надо прибавить, что связь между обоими выдвинутыми постами англичанъ, Читраломъ и Гилгитомъ, расположенными другъ отъ друга на разстояніи 330 верстъ, крайне затруднительна, во-первыхъ, вслѣдствіе дурной дороги ¹⁾ между этими пунктами, на которой, кромѣ того, перевалы открываются лишь въ іюнь мѣсяцѣ и во-вторыхъ, отсутствіи возможности добывать провіантъ на всемъ протяженіи этого пути ²⁾. Затѣмъ эта дорога пролегаетъ параллельно Гиндукушской границѣ и поэтому подвержена фланговой атакѣ со стороны долины Гунзы, Ашкimana, Ясна и Мастуджа.

Сдѣлавъ стратегическую оцѣнку Читрала и Гилгита и указавъ на слабыя стороны ихъ занятія англичанами, легко будетъ намѣтить въ общихъ чертахъ операціи нашихъ отрядовъ.

Читральскій отрядъ по спускѣ съ главнаго хребта наступаетъ къ Читралу и немедленно очищаетъ его отъ англичанъ; трофеями первой побѣды, по всей вѣроятности, будутъ 40 тыс. союзныхъ намъ воиновъ въ тылу и на флангахъ англичанъ. Здѣсь слѣдуетъ отбросить нерѣшительность, такъ какъ послѣдняя въ глазахъ дикихъ горцевъ будетъ принята за слабость; да и риску въ этой рѣшительности не будетъ, такъ какъ англичане не въ состояніи выдѣлить сколько-нибудь значительныхъ силъ для обороны сѣвернаго фронта, т. е. для занятія Читрала и Гилгита и для обезпеченія сообщеній съ ними; самое большее, что можно встрѣтить подъ стѣнами Читрала, это тѣ войска,

¹⁾ Indian Problems № I. Can Russia invade India? by colonel H. V. Hanna 1895 г.: „Двѣ торныя тропивки соединяютъ эти два города; одна изъ нихъ ведетъ черезъ переваль Джуй (14812 ф.), очень трудный, почти совершенно непроходимый; другая черезъ Мастуджъ, переваль Шандуръ и Гакушь, хотя болѣе прямая и нѣсколько легче, все же она очень трудна и для того, чтобы провести черезъ нее вьючныхъ животныхъ невредимо, слѣдуетъ высылать впередъ саперовъ и мншеровъ, которымъ предстоитъ тяжелая работа.

²⁾ Маршъ полковника Келли представляетъ собою, по истинѣ, героическое движеніе. Ему удалось съ 200 индійскихъ солдатъ и 50 кашмирцами съ 4-мя горными орудіями проложить дорогу черезъ Шандурскій переваль; это движеніе сами читральцы считаютъ невозможнымъ.

которыя находятся тамъ еще въ мирное время¹⁾; обстоятельства могутъ только потребовать усиленія войскъ, обеспечивающихъ сообщеніе Читрала съ Пешаверомъ.

По занятіи нами Читрала, слѣдуетъ возобновить укрѣпленія послѣдняго и, оставивъ въ немъ гарнизонъ²⁾, не теряя времени двинуться дальше на югъ, овладѣть переваломъ Лаури и занять Диръ, одинъ изъ наиболѣе значительныхъ торговыхъ центровъ страны и узелъ путей къ Читралу, Свату и Кунару. Здѣсь можно будетъ вступить въ непосредственное сношеніе съ племенами, населяющими всю страну между Читраломъ, Кабуломъ и Индомъ и затѣмъ организовать наступленіе въ тылъ англійскимъ войскамъ, дѣйствующимъ на операціонной линіи Лагоръ-Пешаверъ-Кабулъ.

Въ случаѣ, если англійскія войска сосредоточатся къ Кабулу для встрѣчи нашего корпуса, то выгоднѣе будетъ, усиливъ себя отрядами племенъ подѣ начальствомъ нашихъ офицеровъ, двинуться на Асмаръ, а оттуда долиною р. Кунара по прекрасной колесной дорогѣ къ Джелалабаду. Указанная дорога, кромѣ удобнаго направленія въ тылъ англичанамъ, открываетъ намъ по долинѣ р. Башгулъ новое сообщеніе съ Бадахшаномъ³⁾. Въ то время, какъ Читральскій отрядъ направится къ Джелалабаду, отряды, составленные изъ воиновъ Свата и Бунера, подѣ руководствомъ нашихъ офицеровъ, могутъ быть двинуты на сообщенія Пешавера съ остальною Индіей, т. е. на участокъ желѣзной дороги Аттокъ-Равальпинди. Еслибы имѣлись болѣе точныя данныя о дорогѣ Джелалабадъ-Асмаръ-Биркотъ и далѣе Башгульской долиною, то явилась бы возможность, перейдя Гиндукушъ по перевалу Дора, двинуться этою дорогою и занять Асмару, лежащую на флангѣ сообщеній англичанъ въ Читралѣ съ Пешаверомъ; здѣсь, войдя въ сношеніе съ вышепоименованными племенами, а также съ кафирцами, отрѣзать англича-

¹⁾ Афганскія войска, занимавшія Бадахшанъ, отойдутъ, по всей вѣроятности, на свою территорію черезъ Ишкамышъ-Нарынъ-Хинджанъ къ Чарикару.

²⁾ Для обезпеченія базы (въ Читралѣ), гдѣ будетъ собрано продовольствіе на 9 мѣсяцевъ; для обезпеченія же коммуникаціонной линіи можно имѣть на послѣдней гарнизонъ изъ мѣстныхъ жителей.

³⁾ Эта дорога въ настоящее время, по всей вѣроятности, продолжена отъ Асмары по долинѣ р. Bashgul на дер. Kamdesh и далѣе къ сѣверу по направленію къ переваламъ Мандала и Дора; уже англійскіе офицеры, бывшіе осенью 1895 г. въ Читральской долинѣ, видѣли партіи афганскихъ войскъ, работавшихъ по нижнему теченію р. Bashgul (Arnawai) „Афг. эмиръ и Кафирстанъ“. Значеніе Башгульской военной дороги.

намъ путь отступленія; такимъ образомъ, завладѣвъ Асарой, мы поставимъ англичанъ въ Читралѣ въ *cul-de-sac'*¹⁾; такимъ образомъ у насъ явится возможность сначала войти въ сношеніе съ племенами, а потомъ помѣряться силами съ англичанами. Наши же сообщенія съ Бадахшаномъ будутъ обезпечены хребтомъ *Hasund* высотой 15—16 тыс. футовъ, отдѣляющій Читралъ отъ Бангульской долины; пришлось бы занять только перевалы Шуи и Сзуреть (*Thuret*)¹⁾, ведущіе въ Кафиристанъ черезъ высокія вершины, фланкирующія Читралъ съ запада.

Перейдемъ теперь къ операціямъ Гилгитскаго отряда. Переваливъ Гиндукушъ по перевалу Юнова и двинувшись къ Гилгиту, слѣдуетъ произвести рекогносцировку этого пункта; только при полной увѣренности въ возможности сломить здѣсь сопротивленіе противника, можно рѣшиться атаковать этотъ городъ; въ случаѣ же значительнаго превосходства въ силахъ англичанъ не слѣдуетъ рисковать боемъ, а выбрать позицію гдѣ-нибудь на дорогѣ изъ Гилгита въ Читралъ или на флангѣ этого послѣдняго, дабы не дать возможность англійскимъ войскамъ, сосредоточеннымъ у Гилгита, двинуться въ тылъ нашему Читральскому отряду; полезно въ тоже время черезъ агентовъ войти въ сношеніе съ населеніемъ Кунджутской долины, весьма расположеннымъ къ русскимъ, съ цѣлью найти въ нихъ себѣ союзниковъ, могущихъ увеличить наши ряды на пять тысячъ воиновъ. Въ случаѣ же, если силы противника у Гилгита не велики сравнительно съ наступающими къ этому пункту нашими войсками, а также въ случаѣ усиленія послѣднихъ войнами Кунджутской долины, явится возможность отбросить англичанъ къ югу отъ Гилгита. Дальнѣйшимъ путемъ Гилгитскому отряду можетъ служить дорога черезъ переваль Киниджуть къ Чиласу, откуда, или долиною Инда черезъ Кугистанъ въ Торбелу, или же черезъ горы къ югу отъ селенія Такъ и долиною Кунхара, направляясь къ г. Аботабату. Кугистанъ мало изслѣдованъ; населеніе, окруженное высокими горами, доступными извнѣ по нѣкоторымъ переваламъ, открытыхъ только въ теченіи нѣсколькихъ мѣсяцевъ въ году, выработало въ себѣ духъ независимости и особый характеръ; племена Кугистана съ давнихъ временъ извѣстны своими смѣлыми набѣгами. До послѣдняго времени, вслѣдствіе враждебности племени Шинака и другихъ, насе-

¹⁾ The Geographical Journal. Январь, 1893 г.

ляющихъ страну между Бунджи и англійскою территоріею, приходилось довольствоваться для сообщеній съ Гилгитомъ кружными дорогами. Только съ занятіемъ англійскими войсками Чиласа, явилась возможность проложить вторую изъ указанныхъ дорогъ. Такъ какъ Гилгитскому отряду при дальнѣйшемъ его наступленіи къ югу придется вступить въ страну Шинаковъ, то дадимъ о ней нѣкоторое понятіе.

Страна Шинаковъ заключаетъ въ себѣ Чиласъ, Дарель, Танжиръ и другія долины; форма правленія республиканская: каждая Шинакская долина представляетъ собою небольшую самостоятельную республику и каждое селеніе въ каждой изъ этихъ республикъ рѣшаетъ дѣла само по себѣ. Такимъ образомъ, если какая-либо изъ деревень государства не согласуется съ другими, то она совершенно свободна вести свою собственную политику и бываетъ, что одна изъ деревень вступаетъ въ союзъ съ какимъ нибудь иноземнымъ государствомъ, а другія деревни той же федераціи—съ государствомъ, враждебнымъ первому ¹⁾. Очень возможно, что ненавистное свободолюбивымъ племенамъ Шинака, присутствіе англійскихъ вооруженныхъ силъ въ ихъ странѣ, а также наше положеніе, какъ побѣдителей, сплотить ихъ рѣшеніе въ нашу пользу и мы найдемъ въ нихъ союзниковъ; въ противномъ случаѣ придется заставить эти племена служить нашимъ интересамъ, дѣйствуя на нихъ силою и политикою. Обстоятельства покажутъ какую изъ двухъ вышеупомянутыхъ дорогъ придется воспользоваться для наступленія на коммуникаціонную линію англичанъ. Лучше было бы, если мы, не встрѣтивши серьезнаго сопротивленія въ племенахъ Кугистана, двинулись на юго-западъ долиною р. Инда, такъ какъ это направленіе приводитъ Гилгитскій отрядъ въ страну нашихъ вѣроятныхъ союзниковъ; образовавъ здѣсь ядро значительныхъ силъ и двинувшись къ Равальпинди, можно было бы заставить англичанъ пережить тяжелая минуты.

ГЛАВА XVI.

3-ья кампанія—наступленіе русскихъ армій отъ Кандагаръ - Кабульской линіи къ р. Инду: наиболѣе удобный моментъ для начала кампаніи; пути, ведущіе отъ линіи Кабуль-Кандагаръ, къ р. Инду; подготовка англичанами театра кампаніи.

По всей вѣроятности между второю и третьею кампаніями пройдетъ нѣкоторый промежутокъ времени, которымъ мы воспользуемся для подготовки дальнѣйшаго наступленія къ Инду. Какой промежутокъ вре-

¹⁾ Where three empires meet. By. E. F. Knight 1893 г.

мени будетъ въ нашемъ распоряженіи—трудно сказать; можетъ быть онъ будетъ весьма кратокъ, такъ какъ обстоятельства могутъ вызвать наступленіе къ Инду, немедленно послѣ занятія Кандагара и Кабула, потративъ только необходимое время на устройство базы и организацію продовольствія для дальнѣйшаго похода. Это будетъ имѣть мѣсто въ томъ случаѣ, когда военное счастье всецѣло перейдетъ на нашу сторону, когда возстаніе населенія въ тылу англичанъ поставитъ этихъ послѣднихъ въ безвыходное положеніе—между двумя огнями. Было бы большою ошибкою не воспользоваться указаннымъ моментомъ; все что приводило бы къ потерѣ времени, т. е. устройство тыла и усиленіе армій, все это не соответствовало бы потребностямъ минуты; девизомъ этой послѣдней должно было бы служить одно слово—„впередъ“.

Если же англичане спокойно безъ рѣшительнаго пораженія отступятъ на свои слѣдующія оборонительныя линіи, то намъ не слѣдуетъ рисковать предпріятіемъ, на которое было потрачено столько силъ и средствъ и необходимо будетъ основательно подготовить 3-ю кампанію. Эта подготовка будетъ заключаться въ упроченіи нашего положенія въ Афганистанѣ, въ устройствѣ тыла и усиленіи армій. Первое необходимо, дабы, двинувшись къ Инду, мы могли быть покойнымъ за нашъ тылъ; спокойствія же въ тылу мы должны стремиться достигнуть не только силою штыка, т. е. страхомъ, но главнымъ образомъ расположеніи къ намъ афганскаго народа, какъ результатъ разумной политики. Само собою разумѣется, что одно расположеніе къ намъ афганцевъ не можетъ служить гарантіей безопасности нашего тыла, необходимо будетъ укрѣпить важнѣйшіе пункты страны, снабдивъ ихъ гарнизонами. На устройство путей сообщенія въ тылу, также слѣдуетъ обратить серьезное вниманіе. Наши желѣзныя дороги должны быть проведены до Кандагара, затѣмъ—на возможно большемъ протяженіи отъ Аму-Дарьи въ направленіи къ Кабулу. Грунтовыя дороги необходимо исправить, сдѣлавъ ихъ удобными для колеснаго движенія и построить новыя, какъ напримѣръ, непосредственно между Гератомъ и Кабуломъ. Подготовить базу на линіи Кандагарь-Газни-Кабуль, сосредоточивъ сюда значительныя жизненные припасы. Затѣмъ при дальнѣйшемъ наступленіи къ Инду еще больше увеличится площадь нашего обширнаго тыла, еще болѣе удлинятся наши коммуникаціи, слѣдовательно потребуются новыя силы для ихъ обезпеченія.

Съ занятіемъ нами линіи Кабуль-Кандагарь, по всей вѣроятности, вслѣдствіе близости опасности вооруженныя силы Индіи будутъ увеличены; Макъ Грегоръ считаетъ необходимымъ имѣть въ этомъ случаѣ армію въ 300 тыс. человекъ, изъ которыхъ 180 тысячъ должны быть англійскія войска. Трудно заранѣе опредѣлить тѣ подкрѣпленія, которыя должны быть присланы изъ Россіи; размѣръ ихъ будетъ зависѣть отъ тѣхъ силъ, которыя противопоставитъ намъ Англія. Примѣняясь къ существующему положенію о вооруженныхъ силахъ этой страны и считая, что въ Индію она можетъ выслать не болѣе двухъ корпусовъ, силою оба вмѣстѣ около 90 тыс. человекъ, можно будетъ считать достаточнымъ, какъ мы увидимъ ниже, усилить наши войска въ Афганистанѣ еще 5-ю дивизіями.

Къ началу наступленія къ Инду, нашъ престижъ будетъ весьма великъ и сослужитъ намъ большую пользу; такъ Макъ Грегоръ говоритъ: „русская армія будетъ представлять собою лишь остріе того копья, которое они вонзятъ въ сердце Индіи. Рукоять его будетъ состоять изъ всѣхъ злодѣевъ отъ Каспія до Инда, чья башмачная кожа будетъ достаточно вынослива, чтобы позволить имъ присоединиться къ русскимъ“.

Прежде чѣмъ мы приступимъ къ изложенію операций 3-й кампаніи, сдѣлаемъ общій обзоръ путей, ведущихъ отъ линіи Кабуль-Кандагарь къ р. Инду, а также познакоимся съ оборонительною силой этой послѣдней.

На путяхъ нашего вторженія въ Индію находятся:

1) Сулеймановы горы, проходимыя значительными силами только по нѣсколькимъ проходамъ; 2) полоса пустынь, заключающаяся между Солиманомъ и его южными отрогами съ одной стороны и р. Индомъ съ другой, носящей названіе къ востоку отъ Солимана Деражата, а къ югу отъ него пустыни Качи-Гондавы и 3) р. Индъ.

Узлами всѣхъ дорогъ, ведущихъ съ запада къ Инду, являются Кабуль и Кандагарь (въ частности Пишинъ). Первый составляетъ узелъ путей отходящихъ непосредственно отъ него или черезъ Газни къ Пешаверу, Таль, Банну, Танкъ, Дерѣ Измаиль хану, а второй узломъ путей къ Дерѣ Измаиль хану, Дерѣ Гази Хану, къ Джакобабаду.

Познакоимся сначала съ путями сообщеній, направляющимися отъ Кабула и Газни къ р. Инду.

Изъ столицы Афганистана долиною р. Кабула, по правому берегу

этой послѣдней, идутъ два пути въ равнину Индостана: Кабульская долина отрогами Сефидъ-Коха и Кафиристанскихъ горъ дѣлится на три замкнутыя, весьма плодородныя котловины: Кабульскую, Желалабадскую и Пешаверскую, сообщенія между которыми возможно только по горнымъ ходамъ. На первомъ изъ вышепоименованныхъ путей, ближайшемъ къ рѣкѣ Кабулу, находятся проходы Латабандскій и Джагдалакскій, а на второмъ, идущимъ южнѣе, Хафтъ Коталь и Каркача. Оба эти пути сходятся у Хейберскаго прохода, соединяющемъ Желалабадскую долину съ Пешаверскою; черезъ Хейберскій горный проходъ проникала въ Индію большая часть завоевателей. Хейберскій проходъ, представляя изъ себя рядъ узкихъ дефиле, которыя легко могутъ быть преграждены, открывается въ Пешаверскую равнину у форта Джамрудъ, всего въ $15\frac{1}{2}$ верстахъ отъ Пешавера. Изъ обходныхъ путей можно указать на: а) путь отъ Дакки на селеніе Мични, требующій двукратной переправы черезъ Кабульскую рѣку; б) весьма трудныя горныя тропы черезъ хр. Тартара; в) дорога, обходящая Хейберскій проходъ съ юга, направляясь переваломъ Сассобай черезъ долину р. Базаръ къ Джамруду; дорога эта давно извѣстна, такъ какъ по ней прошелъ Надиръ Шахъ съ арміею въ 100 тыс. человекъ ¹⁾.

Кромѣ указанныхъ путей въ обходъ Хейбера, имѣется еще хорошая колесная дорога, построенная эмиромъ отъ Желалабада къ Асмарѣ, откуда идетъ нетрудною дорогою черезъ переваль Spina-Suka, Міанкала и р. Свать къ Малаканду. Дороги долиною р. Кабула, будучи удобными для движенія, представляютъ изъ себя рядъ дефиле, весьма выгодныхъ для упорной ихъ обороны противникомъ ¹⁾.

Къ югу отъ Сефидъ-Коха наиболѣе извѣстный путь слѣдуетъ по Курамской долинѣ. Изъ г. Кабула онъ направляется Логарскою долиною на г. Хуши и далѣе высокимъ Шатургарданскимъ переваломъ (10.800 футъ), совершенно недоступнымъ въ теченіе 4-хъ зимнихъ мѣсяцевъ, такъ какъ покрытъ сплошнымъ снѣгомъ; отъ Шатургардана дорога идетъ въ высокихъ горахъ и, переваливъ отроги Сефидъ-Коха по ходамъ Спркау-Коталь и Пейваръ-Коталь, спускается въ долину р. Курамъ, по которой направляется къ пограничному англійскому посту Туль ¹⁾ и выходитъ въ дикую, голую и малонаселенную страну ²⁾.

¹⁾ „Обозрѣніе Британской Монархіи“ Тизенгаузена.

²⁾ Lord Roberts. Memorandum.

Отъ Газни можно достигъ р. Инда или вышеупомянутою дорогою по долине р. Кунар¹⁾, или по дорогамъ, ведущимъ въ долину рр. Точи и Гумаль.

Путь въ долину Точи пересѣкаетъ Западный Солиманъ по переваламъ Котони и Сарфза, затѣмъ идетъ долиною Точи и черезъ переваль того же имени приводитъ къ гор. Банну. Изъ описаній дѣйствій 1895 г. 3-й бригады Локгарта въ Даварской долине мы имѣемъ слѣдующія данныя объ этомъ пути: отъ Бану до афганской границы долина Точи никакихъ препятствій для движенія войскъ не представляетъ; вода въ изобиліи, отличнаго качества; приходится часто переходить съ одного берега на другой, но въ холодное время года глубина рѣки нигдѣ не велика и почти вездѣ проходима въ бродъ; мѣстность открытая и хорошо обработанная. Отъ Банну до Sheganni запасы продовольствія въ изобиліи; фуража достаточно. Во время пребыванія войскъ у Sheganni, англійскіе инженеры изслѣдовали долину Точи съ цѣлю проведенія по ней до Sheganni колесной и желѣзной дороги; проведеніе таковой, оказалось, не представляется предпріятіемъ значительной трудности. Вышеупомянутая рекогносцировка окончательно выяснила важное значеніе и выгоды этого пути.

Дорога изъ Газни въ Дера-Измаиль-Ханъ ведетъ черезъ центральную часть территоріи Солимановыхъ горъ; сопровождая теченіе р. Гомула, она пересѣкаетъ Западный Солиманъ по переваламъ Сарго и Сарбонди, а Восточный по проходу Гуилари (Гумри, Гумаль). Эта дорога составляетъ одинъ изъ главныхъ караванныхъ путей между Индіей

Афганистаномъ. Пролегая по дикой пустынной странѣ, она мѣстами очень узка, а отсутствіе воды и корма на нѣкоторыхъ переходахъ дѣлаетъ ее малопрігодною для движенія войскъ.

Изъ путей, выходящихъ на гомульскую дорогу, можно упомянуть тѣ, которые идутъ изъ Келатъ-и-Гильзая и Кандагара черезъ Маруфъ; оба эти пути сходятся у урочища Зармеланъ, являющагося центральнымъ узломъ въ территоріи Солимановыхъ горъ.

Путь черезъ Гомуль въ смыслѣ разстоянія, сообщеній, продовольствія, обилія воды, долженъ отдать первое мѣсто пути черезъ Точи. Связующею рокировочною дорогою между двумя указанными путями слу-

¹⁾ Прямо отъ Газни въ Логарскую долину.

жить: въ предѣлахъ новой научной границы отъ Гомула на Вану-Шерани и вѣѣ этой границы отъ Вану на Шакинѣ, Ургунѣ къ Шагтори. Кромѣ того англичане теперь подумываютъ еще о пути изъ Курама въ долину Точи, къ Sheranni ¹⁾. Такимъ образомъ Sheranni пріобрѣтаетъ крайне важное узловое значеніе къ Банну, къ Газни, въ долину Гумала и Курама.

Перейдемъ теперь къ разсмотрѣнію дорогъ, ведущихъ къ Инду отъ южныхъ узловъ этихъ дорогъ: Кандагара и Пишина. Отъ Кандагара, на протяженіи 100 верстъ пути къ переваламъ Ходжа-Амранскаго хребта пролегаютъ по каменистой пустынѣ, пересѣченной обнаженными горами, достаточно открытой, чтобы дать возможность нѣсколькимъ колоннамъ двигаться одновременно. Затѣмъ къ Пишину можно проникнуть по одному изъ 4-хъ переваловъ Ходжа-Амранскаго хребта. Отъ Пишина отходятъ дороги къ Гомульскому проходу, къ Дера-Гази-Хану и Джакобаду.

Къ Гомульскому проходу идутъ двѣ дороги: одна отъ Хушдиль-Хана направляется въ долину р. Кундаръ и выходитъ къ Зармелану, а другая направляется въ долину р. Эхоба; не имѣя свѣдѣній о первой, остановимся на второй.

Отъ Пишина дорога направляется въ долину р. Эхоба, притока Гомула и выходитъ къ тому же горному проходу Гулери, черезъ который гомульскій караванный путь вступаетъ въ Пенджабъ. Въ настоящее время сообщеніе по долинѣ р. Эхоба до Гомульскаго прохода усовершенствовано английскими инженерами ²⁾ и есть предположеніе, что будетъ проложена здѣсь желѣзная дорога.

Изъ путей, ведущихъ изъ Пишина къ г. Дера-Гази-Хану: а) сѣверный путь ведетъ изъ Хушдильхана черезъ переваль Западнаго Солимана въ долину Борай и черезъ ущелье Сангаръ въ Восточномъ Солиманѣ, спускается въ равнину и б) южный путь направляется изъ Пишина на Гернай, Таль-Чотіали и выходитъ ущельемъ Сахи-Сарваръ къ Дера-Гази-Хану; этотъ путь въ настоящее время усовершенствованъ англичанами. Долины Борайская и Чотіали считаются довольно плодородными и хорошо орошенными ³⁾, хотя нѣкоторые историческіе факты

¹⁾ Рекогносцировка Локгарта.

²⁾ The Ameer Abdur Rahman by Stephen Wheeler. London, 1895.

³⁾ Тизенгаузеръ „Обозрѣніе Британской Монархіи“.

говорять о бѣдности въ жизненныхъ средствахъ долины Чотіали; такъ въ 1879 г. британскія войска, возвращавшіяся по этой дорогѣ въ Индію, принуждены были везти съ собою не только обыкновенное продовольствіе, но и зерно для животныхъ, составляющихъ обозъ. Затѣмъ еще въ 1505 году императоръ Баберь оплакивалъ свою кавалерію, погибшую отъ голода въ Толь Чотіаль. Наконецъ, еще южнѣе, изъ Пишина на правляется путь сначала на Кветту, затѣмъ подымается вверхъ долиною р. Шаль, а потомъ Боланскимъ проходомъ спускается въ Индію, въ пустынную равнину Качи ¹⁾; главные затрудненія на этомъ пути начинаются лишь тогда, когда армія вторженія вступить на равнину въ 240 версть шириною, отдѣляющую ее отъ Инда; эта равнина либо неплодная пустыня, либо зловонныя болота; колодцы въ ней имѣются на разстояніи 25 версть, но они такъ быстро вычерпываются, что Бенгальскую колонну арміи Инда, которая наступала отъ Ширкапура на Боланъ въ 1839 г., оказалось необходимымъ разбить на 8 отрядовъ, а кавалерію на полуполки ²⁾).

Есть болѣе короткая дорога въ Раджанпуръ прямо изъ Дадара, при восточномъ концѣ Болана; но злосчастьемъ двухъ дивизій Кандагарскаго отряда, посланныхъ этимъ путемъ въ 1878 г., было доказано, что не слѣдовало имъ пользоваться.

Кромѣ грунтовыхъ дорогъ Пишинъ соединенъ съ Индіей еще желѣзнодорожнымъ путемъ. Желѣзная дорога, связывающая нынѣ долину Инда съ юго восточнымъ Афганистаномъ, состоитъ изъ главной линіи, носящей названіе Синдо-Пишинскаго участка государственныхъ сѣверо-западныхъ дорогъ и боковой Кветской линіи. Синдо-Пишинская желѣзная дорога, протяженіемъ въ 508 версть, начинается отъ станціи Рукъ и оканчивается въ Новомъ Чаманѣ. На послѣднихъ станціяхъ этой дороги сосредоточены запасы верхняго строенія на желѣзную дорогу протяженіемъ въ 150 версть, что указываетъ на намѣреніе англичанъ съ открытіемъ военныхъ дѣйствій, занять Кандагаръ, соединивъ его желѣзной дорогой. Синдо-Пишинская жел. дорога отъ станціи Рукъ связана жел. дорогой съ портомъ Кураччи; у той же станціи она входитъ въ связь съ прочими дорогами Пенджаба.

¹⁾ Тизенгаузенъ «Обозрѣніе Британской Монархіи».

²⁾ Indian Problems № Can Russia invade India by colonel colouе Н. В. Hanna 1895 г.

Кромѣ вышеупомянутыхъ операціонныхъ направленій, можно указать еще на другія: изъ долины р. Гильменда въ обходѣ укрѣпленій Пишина и для овладѣнія Синдомъ и портомъ Кураччи. Пути на первомъ операціонномъ направленіи могутъ служить тѣ, которые ведутъ изъ долины р. Гильменда отъ Рудбара черезъ Чаги или прямо изъ Ланди въ Нушки, откуда на Кветту и Боланскій проходъ, а путями второго, ведущіе на Келать и далѣе въ Индостанъ по проходу Мула на Бэду и портъ Кураччи. Однако, затрудненія, представляемая Белуджистанской пустыней для движенія значительныхъ массъ войскъ, придаютъ указаннымъ операціоннымъ направленіямъ характеръ вспомогательныхъ.

Теперь обратимся къ тѣмъ мѣстамъ, которыя приняты въ настоящее время англичанами для обороны подступовъ къ р. Инду. Проведеніемъ новой научной границы, значительная часть Восточнаго Суденмана съ его главными проходами отошла къ Великобританіи, причѣмъ вся эта территория изслѣдована, нанесена на карту и, въ смыслѣ проведенія путей, улучшена. Нѣтъ сомнѣній, что оборона подступовъ къ р. Инду, будетъ заключаться въ оборонѣ горныхъ проходовъ Солимана, обладаніе которыми, дастъ возможность англичанамъ вести эту оборону активно. Кромѣ приобрѣтенія выгодной позиціи въ горахъ, англичане приступили къ постройкѣ въ важнѣйшихъ мѣстахъ укрѣпленій и развитію сѣти желѣзныхъ дорогъ, необходимыхъ для быстрого сосредоточенія войскъ къ угрожаемымъ пунктамъ.

Въ томъ мѣстѣ, гдѣ Западный Солиманъ сталкивается съ Восточнымъ, взаимно пересѣкающіеся хребты образуютъ лабиринтъ горъ, среди которыхъ лежатъ Кветская и Пишинская долины. Соединенная желѣзною дорогою съ Индіей, эти долины составляютъ передовой плацдармъ, на которомъ сосредоточатся англійскія войска для защиты сѣверо-западной границы. Англичане прикрыли фортификаціонными сооруженіями указанную желѣзную дорогу и построили здѣсь укрѣпленный лагерь, запирающій непосредственно не только пути, ведущіе изъ Кандагара къ Инду черезъ Боланскій проходъ и въ Кураччи черезъ Келать и Сонміани, но по своему положенію на флангѣ другихъ путей къ Инду загораживающій и послѣдніе.

Важѣйшія укрѣпленія находятся въ слѣдующихъ пунктахъ ¹⁾:

1) Фортъ Новый-Чаманъ на западномъ склонѣ хребта Ходжа-Амранъ, прикрывающій конечную станцію;

2) позади Ходжа-Амранскаго хребта, включая желѣзно-дорожную линію возведенъ, такъ-называемый Саидъ-Гамедскій, укрѣпленный лагерь въ районѣ пунктовъ Килла—Абдулла Ханъ—Гюлистанъ—Саидъ—Хамидъ, близъ каждаго изъ которыхъ возведены форты и баттарей;

3) въ тылу Саидъ-Гамедской укрѣпленной позиціи возведена длинная и обширная Кветская позиція, протягивающаяся справа отъ станціи Качъ, влѣво до Газарбандскаго прохода;

4) въ тылу Кветской линіи, у Кветты, построены баттарей;

5) укрѣпленія Чапарскаго ущелья, запирають Гернайскую жел. дорогу на ея самомъ трудномъ участкѣ въ строительномъ отношеніи.

Возведенныя укрѣпленія носятъ по своему характеру пока временный характеръ и на нихъ смотрять, какъ на неодолимыя безъ помощи осадной артиллеріи.

На всемъ остальномъ пространствѣ театра 3-й кампаніи имѣется только рядъ укрѣпленныхъ постовъ вдоль границы для обороны Пенджаба отъ набѣговъ афганъ, Бала-Гиссарская цитадель въ Пешаверѣ, исправленная и вооруженная артиллерією и тетъ-де-поны у Аттока и Калабага.

Кромѣ указанныхъ укрѣпленій въ минуту необходимости, по всей вѣроятности, будутъ возведены еще другія; такъ: Георгъ Курзонъ считаетъ необходимымъ имѣть между Кабульскою долиною и Пишиномъ, еще промежуточный центръ обороны, устроивъ въ немъ сильный укрѣпленный лагерь, или, по крайней мѣрѣ, сильно-укрѣпленную тактическую позицію, которая помѣшаетъ прорыву центра всей стратегической линіи, или обходу Пишина и Кветы. Такой центральный пунктъ уже намѣченъ ²⁾, но гдѣ именно, неизвѣстно; можно предположить, что онъ будетъ избранъ вблизи того пункта, гдѣ сходятся между собою: долины рр. Гумаль, Эхобъ и западный путь на Маруфъ и Келать-и-Гильзай, слѣдовательно, въ районѣ селеній Nussein-Liarat, Domandip A'rozai и, можно еще прибавить, Банну.

1) Годичные конфиденціальные отчеты о положеніи стрѣлковой части въ англо-индійской арміи за 1889—1890 и 1890—1891 г. и сочиненіе Тизенгаузена „Обозрѣніе Британской Моуархіи“.

2) по словамъ Sir Charles Dilke.

Для сосредоточенія войскъ, къ проходамъ на сѣверо-западной границѣ, англичане обладаютъ въ Пенджабѣ тремя желѣзными дорогами, направляющимися отъ узловъ Лагоръ, Ревиндъ ¹⁾:

1) Сѣверная, Лагоръ-Пешаверь-Джамрудъ, останавливается у входа въ Хейберское ущелье; отъ нея отдѣляется вѣтвь на Кушалъгаръ, откуда отходить кратчайшій путь на Когать;

2) Средняя, отдѣляющаяся отъ сѣверной у станціи Лала-Муза и направляющаяся къ Кундіану и

3) Южная—отъ Лагора черезъ Мультавъ, Рори на Куррачи.

Кромѣ указанныхъ дорогъ, имѣется еще желѣзнодорожный путь вдоль лѣваго берега Инда, между Аттокомъ и Дера-Гази-Ханомъ, связывающей сѣверную, среднюю и южную вѣтви между собою ²⁾. Эта желѣзная дорога позволяетъ англичанамъ свободно передвигать свои войска въ долину Инда и переправить ихъ въ избранномъ пунктѣ, чтобы двинуться къ любому изъ проходовъ Восточнаго Салимана.

Въ помощь желѣзнымъ путямъ, для сосредоточенія войскъ, проведены шоссейныя и грунтовыя дороги, которыми снабжены все важнѣйшія пункты. Такъ, вдоль праваго берега Инда, начиная отъ Пешаверской равнины до Джакобабада и Ширкарпура, идутъ двѣ паралельныя дороги: изъ нихъ западная, кордонная, соединяетъ укрѣпленные посты, расположенные у подножія Салимана, а восточная, держится самаго берега рѣки. Для стратегическихъ цѣлей, на этомъ берегу построено военное шоссе отъ переправы у Кушалъгара, черезъ Когать и Банву, въ Дера-Измаиль-Ханъ, которое позволяетъ передвигать войска къ многочисленнымъ переваламъ Салимана; это шоссе сооружено съ такимъ расчетомъ, что на немъ въ кратчайшій срокъ, можетъ быть уложенъ рельсовый путь ¹⁾

Казалось-бы, что устройство сѣти дорогъ вполне удовлетворяетъ быстротѣ сосредоточенія войскъ; но выше мы указали на недостатки этой сѣти, результатомъ чего является медленность перевозки войскъ, подтвержденіемъ чего могутъ служить исчисленія Давида Росса, авторитетнаго знатока большой Индійской дороги: Онъ, какъ мы уже говорили выше, считаетъ возможнымъ ежедневно отправлять по этой дорогѣ 12 поѣздовъ, {которые могутъ поднять всего 2100 человекъ съ обо-

¹⁾ Связанные съ желѣзнодорожною сѣтью Индійской Монархіи.

²⁾ Тизенгаузенъ: „Обозрѣніе Британской Монархіи“.

зомъ и артиллерію; при этихъ условіяхъ количество войскъ, которое можетъ быть сосредоточено къ одному пункту будетъ колебаться между 2160—4320—6480 человекъ въ сутки, что будетъ зависеть отъ числа подъѣздныхъ путей, которыми можно воспользоваться отъ мѣста посадки войскъ къ мѣсту ихъ высадки. Вышеуказанныя цифры не говорятъ въ пользу быстроты перевозки войскъ для ихъ сосредоточенія.

ГЛАВА XVII.

Планъ обороны подступовъ къ Инду, предложенный Макъ Грегоромъ.

Макъ Грегоръ, составившій планъ обороны Индіи, планъ, въ основныхъ своихъ чертахъ, выполненный уже англичанами, предлагаетъ защиту подступовъ къ Инду основать, главнымъ образомъ, на дѣйствіяхъ на наши чувствительныя сообщенія. Чувствительность этихъ послѣднихъ, дѣйствительно, велика: помимо значительной длины нашихъ коммуникацій въ разсматриваемую кампанію, вслѣдствіи бѣдности и опустошенія страны непріателемъ все необходимое для существованія арміи придется подвозить съ базы.

Для выполненія своего плана обороны Макъ Грегоръ считаетъ необходимымъ имѣть армію въ 300 тыс. человекъ и притомъ, въ составѣ полевой, которую онъ исчисляетъ въ 240 тыс. человекъ, ⁵/₈ должны быть англійскія войска. Кроме того онъ требуетъ развить желѣзно-дорожную сѣть на правомъ берегу Инда до maximum, связавъ ею всѣ важныя пункты театра.

Наиболѣе выгоднымъ для насъ, Макъ Грегоръ считаетъ, обезпеченное съ праваго фланга, наступленіе отъ Кабула, Лагора и Газни по дорогамъ, ведущимъ къ участку долины Инда между Аттокомъ и Деро-Измаиль-Ханъ. Наступленіе рекомендуется вести по всѣмъ дорогамъ, дабы разредоточить англійскія войска, причемъ главные силы русскихъ должны двигаться Пешаверскимъ и Гомульскимъ путями. По приближеніи къ долинѣ Инда, по промежуточнымъ дорогамъ совѣтуется сосредоточить войска къ флангамъ, а затѣмъ, не теряя времени, слѣдуетъ приступить къ овладѣнію переправами у Аттока и Деро Измаиль Хана. Завладѣвъ этими послѣдними, лѣвый нашъ флангъ начнетъ наступленіе, въ то время какъ правый нѣсколько

преостановится. покуда не будетъ взято нами Равальпинди; послѣ чего перейдетъ въ наступленіе и правый флангъ, угрожая сообщеніямъ англичанъ съ Лагоромъ, а затѣмъ оба фланга двинутся къ послѣднему.

Для противодѣйствія наступленію русскихъ къ Инду Макъ Грегоръ предлагаетъ занять три линіи позицій: 1) Джелалабадь-Курамъ-Матунъ-Зармеланъ, Зоба, Бори, Квета и Келать; въ каждомъ изъ названныхъ пунктовъ, предлагается имѣть сильную цитадель, вооруженную тяжелыми орудіями, способную вмѣстить до 3 тыс. человекъ и составляющую центръ укрѣпленнаго лагеря на 50 тыс. человекъ; 2) Пешаверь, Таль, Когать, Бану, Гомуль, Вигова, Мангрота, Видоръ, Гарандь, Джакобабадь, вдоль подножія Восточнаго Сулеймана, для борьбы за выходы изъ горъ и 3) Торбела, Аттокъ, Кушальгаръ, Изахель, Дера-Измаиль-Ханъ, Дера-Фати-Ханъ, Даерадинъ-Пана, Дера-Гази-Ханъ, Чачуръ, Казморе и Рори—вдоль Инда, съ цѣлью обезпечить отступленіе войскъ и взорвать мосты.

Прежде чѣмъ приступить къ изложенію характера обороны, Макъ Грегоръ дѣлаетъ слѣдующее предположеніе: русскіе либо будутъ атаковать обоими флангами, произведя ложную атаку центромъ, либо будутъ атаковать центромъ и правымъ флангомъ съ ложною атакою лѣваго крыла, либо, наконецъ, двинутся центромъ и лѣвымъ крыломъ при ложной атаки праваго.

До выясненія обстановки 240 тыс. полевая армія должна быть распределѣна слѣдующимъ образомъ: въ Джелалабадь 30 тыс., въ Гомуль 30 тыс., въ Пинниъ 30 тыс., въ Равальпинди 50 тыс., въ Лагоръ 50 тыс. и въ Мультавъ 50 тыс. У русскихъ для наступленія къ Инду со стороны Кандагара, Газни, Кабула Макъ Грегоръ предполагаетъ 190 тыс. человекъ, считая 120 тыс. въ Кандагаръ, 70 тыс. въ Кабуль и Газни. Затѣмъ, когда выяснится, что русскіе останутся на первомъ предположеніи, то противъ ихъ лѣваго фланга будетъ направлено 90 тыс. человекъ, а противъ праваго 120 тыс. и 40 тыс. противъ центра, дабы воспрепятствовать ложнымъ атакамъ обратиться въ серьезныя. Вся оборона на линіи Кабуль—Пешаверь выразится въ позиціонной войнѣ, въ отстаиваніи ряда, заранѣе укрѣпленныхъ, позицій—съ одновременнымъ дѣйствіемъ на флангъ наступающаго. Противъ праваго фланга русскихъ англичане будутъ располагать слѣдующими силами: 30 тыс. у Зармелана, усиленные еще 30 тыс. изъ г. Лагора и 30 тыс. у Кветты; 20 тыс. направятся

изъ Лагора къ Банну и 30 тыс. изъ Мультана къ Дера-Гази-Хану; въ резервѣ въ Мультанѣ останется еще 20 тыс. челов. Слѣдовательно при наступленіи въ направленіи Пишинѣ—Суккуръ онъ будетъ встрѣченъ сначала 30 тыс. у Пишина, въ то время какъ 60 тыс. направятся на его лѣвый флангъ; при наступленіи на Мангротту, онъ встрѣтитъ, выступившія изъ этого пункта 30 тыс. и будетъ имѣть противъ себя на одномъ изъ фланговъ 60 тыс. въ Зармеланѣ и на другомъ 30 тыс. изъ Пишинѣ; если же нашъ правый флангъ двинется черезъ Зобъ, то встрѣтитъ на своемъ фронтѣ 60 тыс. человѣкъ и 60 тыс. человѣкъ противъ своего праваго фланга, причемъ силы эти могутъ въ нѣсколько дней быть увеличены до 80 тысячъ подкрѣпленіями изъ Мультана; если же русскіе двинутся прямо изъ Кандагара черезъ Ра-и-Маруфъ на Гомуль, Зармеланскія силы, отдѣливъ 10 тыс. для прикрытія подступовъ отъ Зоба къ Деражату черезъ Драбанскій горный проходъ, послѣ возможно продолжительной обороны Зармелана, отойдутъ къ Коткаю; Пишинскій же и Монгротскій корпуса будутъ дѣйствовать на сообщенія русскихъ, причемъ любой изъ нихъ можетъ быть подкрѣпленъ 20 тыс. человѣкъ изъ Мультана. Макъ Грегоръ считаетъ, что при вышеупомянутыхъ условіяхъ, русскіе не могутъ успѣшно наступать. Другимъ способомъ наступленія является попытка съ нашей стороны прорвать центръ оборонительной линіи англичанъ, двигаясь по дорогамъ изъ Газни. Для этой цѣли считается возможнымъ съ нашей стороны направить только 140 тыс. человѣкъ, такъ какъ придется оставить значительныя силы въ Кабулѣ и выдвинуть меньшія для демонстраціи по другимъ дорогамъ. Группировка англійскихъ войскъ, соответствующая этому предположенію, будетъ слѣдующая: 30-ти тысячный Джелалабадскій корпусъ усиливается до 50 тыс. изъ Равальпинди; одна дивизія Пишинскаго корпуса двинется съ цѣлью отрѣзать непріятелю сообщенія у Келатъ-и-Гильзая; корпусъ въ 60 тыс. человѣкъ будетъ переброшенъ въ Банну, а Зармеланскій усилится до 60 тыс. челов.; кромѣ того 40 тыс. человѣкъ будутъ содержаться въ готовности подкрѣпить любую изъ поименованныхъ частей. Такимъ образомъ непріятель встрѣтитъ на своей дорогѣ 60—100 тыс. человѣкъ, а на флангѣ со стороны Зармелана 60 тыс.; сообщенія же русскихъ будутъ совершенно отрѣзаны.

Затѣмъ Макъ Грегоръ дѣлаетъ предположеніе, что мы оттѣсимъ англичанъ до предѣловъ ихъ настоящей границы; положеніе англичанъ въ этомъ слу-

чаѣ онъ сравниваетъ съ состояніемъ человѣка, одержимаго смертельною болѣзью, съ серьезными пертурбаціями внутри своего организма, вынужденнаго оказать сопротивленіе другому человѣку, обладающему цвѣтущимъ здоровьемъ.

Противъ второй оборонительной линіи англичанъ, охраняющей выходы изъ горъ, русскіе двинуть стотысячную армію изъ Кабула и армію такой же численности изъ Логарской долины и Газни; въ то же время русская дивизія силою въ 15 тыс. человѣкъ продвинется изъ Читрала черезъ Диръ и, подкрѣпленная племенами Юсуфзаевъ, направится черезъ Бунеръ къ Инду; затѣмъ, переваливъ черезъ горы, она спустится къ Гасанъ-Абдулу и сдѣлаетъ попытку отрѣзать сообщенія англійскихъ пешаверскихъ силъ; другая дивизія, соединившись со всѣми войсками кашмирскаго раджи, двинется черезъ Кашмиръ къ Салкоту или Гужерату и будетъ угрожать сообщеніямъ англійскихъ армій съ Лагоромъ. Для противоѣдствія наступленія русскихъ съ нѣкоторою надеждою на успѣхъ, Макъ Грегоръ считаетъ необходимымъ имѣть армію по крайней мѣрѣ въ 350 тыс. человѣкъ, изъ коихъ, принимая во вниманіе сомнительный духъ туземныхъ войскъ, $\frac{2}{3}$ должны быть англійскіе солдаты. Эти силы предлагается распредѣлить слѣдующимъ образомъ: 100 тыс. у Мультана, 100 тыс. у Дера Изманль-Хана и 100 тыс. у Равальпинди и Пешавера; 20-ти тысячной корпусъ предназначается для дѣйствій противъ русской Дирской колонны, а 10-ти тысячная дивизія будетъ угрожать съ Барамульскаго перевала Кашмирской колоннѣ. Общій планъ обороны этого періода войны будетъ заключаться въ слѣдующемъ: 120 тысячъ англичанъ, должны помѣшать вступленію русскихъ отъ Кабула въ долину Пешавера а остальные силы должны быть расположены такимъ образомъ, чтобы запереть выходы Курама, Давара и Гомула и въ то же время, дѣйствуя изъ центра, ударить на непріятельскій флангъ, разбить противника по частямъ и нанести ему совершенное пораженіе. Затѣмъ Макъ Грегоръ говоритъ, что въ случаѣ успѣшнаго наступленія русскихъ въ долину Инда, англичанамъ придется особенно тщательно заботиться о томъ, чтобы не допустить противника зайти имъ въ тылъ и захватить переправы черезъ названную рѣку и отрѣзать, такимъ образомъ, путь отступленія; произойдутъ упорныя битвы для прикрытія отступленія англійскихъ войскъ къ переправамъ черезъ Индъ и затѣмъ всѣ мосты на этомъ послѣднемъ будутъ взорваны.

Познакомившись съ планомъ Макъ Грегора и не останавливаясь на его разборъ, можно придти къ заключенію, что выполненіе его возможно только, во-первыхъ, при широко развитой желѣзнодорожной сѣти, при которой является возможность быстро перебрасывать большія силы на значительныя разстоянія, а во вторыхъ, при отсутствіи враждебности со стороны населенія страны; разъ этихъ данныхъ не имѣется на лицо, выполненіе вышеупомянутаго плана поведетъ только къ излишней разброскѣ силъ. Затѣмъ Макъ Грегоръ требуетъ для обороны подступовъ къ Инду сначала армію въ 300 тыс. человекъ, а потомъ въ 350 тыс. и при условіи, чтобы большая часть ея состояла изъ англичанъ. При существующемъ положеніи вооруженныхъ силъ Великобританіи, она не въ состояніи довести индійскую армію до вышеуказанной численности, необходимо ввести у себя всеобщую воинскую повинность; но на введеніе этой послѣдней, зная характеръ англичанина, трудно рассчитывать. Итакъ, въ настоящее время нѣтъ главныхъ элементовъ для выполненія плана Макъ Грегора.

Въ слѣдующей главѣ мы приведемъ въ общихъ чертахъ планъ наступленія нашихъ армій къ Инду, планъ болѣе соответствующій современной обстановкѣ.

ГЛАВА XVIII.

3-ья кампанія; общій ея планъ.

Распредѣленіе нашихъ войскъ къ концу 2-ой кампаніи будетъ слѣдующее: въ Кабуль 38 тыс. человекъ и на сообщеніяхъ съ Туркестанскимъ военнымъ округомъ 10¹/₂ тыс. человекъ ¹⁾; въ Кандагаръ 67¹/₂ и на сообщеніяхъ съ Гератомъ 57 тыс. человекъ; въ Читральскомъ и Гилгитскомъ отрядахъ 7 тыс. человекъ.

Принимая во вниманіе, что англійская армія при существующемъ положеніи можетъ быть доведена до 230 тыс. ²⁾, что потребуетъ значительная трата войскъ для обезпеченія нашихъ сообщеній отъ линіи Кабуль-Кандагаръ къ Инду, а также всего тыла вообще, имѣя въ виду чрезвычайныя трудности наступленія по дикой и безплодной мѣстности, населенной разбойничьими племенами, а затѣмъ занятіе страны

¹⁾ Не считая войскъ оставленныхъ въ самомъ Туркестанскомъ военномъ округѣ.

²⁾ 140 тыс. Индійской полевой арміи + 90 тыс. подкрѣпленій изъ Англии

праваго берега р. Инда, послѣ того, какъ англичане будутъ отброшены на лѣвый его берегъ, слѣдуетъ назначить для наступленія къ Инду минимумъ равныя противнику силы. Усиленіе вышеупомянутыхъ войскъ 5-ю дивизіями съ Кавказа или Европ. Россіи дастъ намъ возможность располагать для операцій къ Инду 230 тыс. человекъ ¹⁾.

Для веденія операцій къ Инду необходимо сохранить за собою линію Кандагарь-Кабуль и устроить на ней базу; удержаніе за собою только одного изъ названныхъ пунктовъ приведетъ къ базѣ-точкѣ и къ невыгодамъ, сопряженнымъ съ послѣднею, т. е. наша армія въ случаѣ неудачи можетъ быть отброшена отъ своего единственнаго пути отступленія. Затѣмъ очищеніе нашими войсками того или другаго изъ поименованныхъ пунктовъ развяжетъ руки Афганистану и создастъ серьезнаго противника на флангѣ и въ тылу нашей арміи, оперирующей къ Инду. Остановившись на устройствѣ базы на линіи Кандагарь-Кабуль, обсудимъ вопросъ, какое операціонное направленіе къ Инду признать главнымъ.

Есть мнѣніе, а въ томъ числѣ, какъ мы уже видѣли выше, мнѣніе Макъ Грегора, который стоитъ за наступленіе отъ Кабула и Газни, по кратчайшему пути къ Инду, приводящее къ сосредоточенному движенію и къ угрозѣ противникомъ только одному нашему правому флангу, причѣмъ этотъ флангъ можетъ быть обезпеченъ оставленіемъ достаточнаго числа войскъ противъ англичанъ, сосредоточенныхъ въ Пишинскомъ укрѣпленномъ лагерѣ. Но сосредоточеніе главной массы войскъ у Кабула и Газни имѣетъ свои громадныя невыгоды; перечислимъ ихъ:

1) Подвозъ къ Кабулу жизненныхъ припасовъ будетъ совершаться только по одной трудной дорогѣ черезъ Гиндукушъ; ²⁾ отъ подвоза изъ Кандагара придется отказаться, такъ какъ весь путь отъ этого города до Газни, протяженіемъ около 500 верстъ, подверженъ фланговымъ ударамъ противника; мѣстныхъ же средствъ не хватитъ для довольствія большой арміи.

2) Сохраненіе широкой базы, при условіи наступленія съ одного ея пункта не принесетъ никакой пользы, такъ какъ приводитъ къ одному пути отступленія; дѣйствительно, нельзя рѣшиться отступать на Кандагарь, имѣя въ тылу Пишинскій, англійскій, корпусъ; остается только

¹⁾ 2 дивизіи будутъ оставлены для обезпеченія базы и линіи Кандагарь-Гератъ.

²⁾ Не говоря уже о 4-хъ зимнихъ мѣсяцахъ, когда едва-ли возможно какое нибудь значительное движеніе черезъ горы.

или двинуться сначала на Газни, а потомъ уже фланговымъ маршемъ къ Кандагару, что будетъ, если не невозможно, то весьма затруднительно, или отступить въ Кабулу, если противникъ это допустить. Такимъ образомъ сосредоточеніе главныхъ нашихъ силъ у Кабула и Газни, приведетъ фактически только къ обладанію однимъ путемъ отступления и, притомъ, крайне труднымъ; оставленіе же при этихъ условіяхъ войскъ для обезпеченія коммуникаціонной линіи Герать-Кандагаръ, не принесетъ существенной пользы, ослабитъ наши главные силы.

Основная идея плана 3-й компаніи, по нашему мнѣнію, должна быть слѣдующая: наступленіе главными силами отъ Кандагара къ Инду при обезпеченіи праваго фланга войсками въ Пишинскомъ укрѣпленномъ лагерѣ ¹⁾ и прочномъ занятіи Кабула. Расположеніе 60 тыс. нашей арміи на линіи Кабуль-Газни дастъ возможность: 1) держать край въ повиновеніи; 2) оказать серьезное противодѣйствіе всякой наступательной попыткѣ противника къ столицѣ Афганистана; 3) при извѣстныхъ обстоятельствахъ оказать содѣйствіе наступленію нашей главной арміи, обезпечивая ея лѣвый флангъ отъ атакъ противника со стороны Зармелана-Гумаль.

По выдѣленіи 60 тыс., въ Кабульскую армію и 7 тысячъ въ Читральскій и Гилгитскій отряды, ²⁾ въ нашемъ распоряженіи для оборачій со стороны Кандагара останется армія численностью около 160 тыс. человекъ.

При операціяхъ къ Инду необходимо прочно обезпечить тылъ, такъ какъ снабженіе арміи всѣмъ необходимымъ будетъ основано на подвозѣ съ базы, ибо на средства страны разсчитывать было бы рискованно; база же, по приближеніи нашихъ войскъ къ Инду, будетъ находиться отъ нихъ приблизительно въ 600 верстахъ.

Кромѣ того надо помнить, что всѣ наши вѣроятные союзники, составляющіе населеніе пройденной страны, сдѣлаются нашими врагами, какъ только неудача смѣнитъ нашъ успѣхъ. Такимъ образомъ обезпеченіе тыла является насущною потребностью.

Первымъ нашимъ шагомъ къ Инду будетъ уничтоженіе сопротивленія англійскихъ войскъ, сосредоточенныхъ въ Пишинскомъ укрѣпленномъ лагерѣ, на что потребуются значительныя силы при которыхъ

¹⁾ Предварительно отобравъ эти укрѣпленія у англичанъ.

²⁾ При необходимости могутъ быть усилены.

только и возможенъ былъ бы быстрый и рѣшительный успѣхъ. Наиболѣе удобнымъ будетъ, не ослабляя арміи выдѣленіемъ вышеупомянутыхъ силъ противъ Пишина, избрать операціонное направленіе для всей Кандагарской арміи черезъ Пишинъ, тѣмъ болѣе что послѣдній является узломъ дорогъ на востокъ. Овладевъ Пишинскою позиціею, Кандагарская армія, преждѣ чѣмъ двинется далѣе, оставитъ здѣсь корпусъ войскъ силою въ 40 тыс. человекъ, который, устроивъ въ Пишинѣ опорный пунктъ для его маневровъ по разнымъ направленіямъ, а также занявъ и укрѣпивъ горные проходы къ сторонѣ Курачи¹⁾ и Суккура, будетъ имѣть своею задачею обезпеченіе тыла и фланга главныхъ силъ со стороны этихъ пунктовъ. Этотъ корпусъ, при полномъ отсутствіи опасности въ тылу, можетъ усилить частью своихъ силъ главную армію.

На операціонномъ направленіи отъ Кандагара черезъ Пишинъ къ Инду наиболѣе удобными являются двѣ дороги къ городу Дера-Гази-Хану, которыя даютъ возможность 120 тыс. арміи вплоть до самой долины Инда двигаться по двумъ дорогамъ, лежащимъ другъ отъ друга на разстояніи 40—50 верстъ:

1) Сѣверная, долиною р. Борай черезъ ущелье Сангаръ и южная, черезъ Гернай, Таль, Чотіалу и ущелье Сахи Сарваръ. Эти дороги наиболѣе удобныя для движенія значительныхъ силъ, имѣютъ кромѣ того достаточное число связующихъ ихъ поперечныхъ путей, допускающихъ взаимную поддержку слѣдующихъ по нимъ войскъ.

Кромѣ уже указанныхъ путей изъ Пишина, отъ него еще отходятъ двѣ дороги долинами рр. Кундаръ и Эхобъ въ долину р. Гумаль. Кромѣ бѣдности странъ, по которымъ онѣ проходятъ и безводію 1-й дороги оба эти пути представляютъ большія неудобства, такъ какъ 120 тысячная армія принуждена будетъ слѣдовать или по одной изъ нихъ, или по двумъ, причемъ въ первомъ случаѣ представятся непопѣрныя затрудненія въ хозяйственномъ отношеніи, а также и въ тактическомъ, вслѣдствіе значительной глубины колонны, исключаящей быстрое сосредоточеніе; во второмъ же случаѣ, кромѣ затрудненій представляющихся для части арміи отъ безводія, увеличиваются тактическія затрудненія, такъ какъ связь между обоими частями арміи будетъ нарушена вслѣдствіе движенія по двумъ дорогамъ, рѣзъединенныхъ про-

¹⁾ Мѣсто высадки англійскихъ подкрѣпленій.

странствомъ, доходящимъ до 100 верстъ и наполненнымъ горами при бѣдности связующихъ путей.

Если еще является возможнымъ наступленіе къ Инду по дорогамъ на Гомуль, то другіе пути къ югу, отъ указанныхъ на Дера-Гази-Хань, являются совершенно негодными для этой цѣли, во-первыхъ потому, что проходятъ по малонаселенной, бесплодной и безводной пустынѣ, исключаяющей движеніе значительныхъ массъ войскъ, а во вторыхъ приводятъ къ участку Инда весьма трудному для переправы по его ширинѣ; въ третьихъ отъ этого участка на востокъ лежитъ обширная пустыня Раджпутана и въ четвертыхъ, наступленіе по южнымъ путямъ ведетъ къ расширенію общаго стратегическаго фронта обѣихъ армій, исключая ихъ сосредоточеніе въ долинѣ Инда.

Прежде чѣмъ приступить къ болѣе подробному изложенію дальнѣйшаго плана операціи, намѣтимъ вѣроятное распредѣленіе англійскихъ силъ, для обороны подступовъ къ Инду. Макъ Грегоръ, какъ мы выше видѣли, предлагаетъ до выясненія обстановки распредѣлить 240 тыс. человекъ англо - индійскихъ войскъ слѣдующимъ образомъ: въ Джелалабадѣ 30 тыс., въ Гомулѣ 30 тыс., въ Пининѣ 30 тыс. и въ резервѣ у нихъ, въ Равальпиндѣ 50 тыс., въ Лагорѣ 50 и въ Мультанѣ 50 тыс. Но подобное распредѣленіе возможно было бы при широко развитой сѣти желѣзныхъ дорогъ на правомъ берегу Инда, допускающей быстрое сосредоточеніе резервовъ къ войскамъ первой линіи и перебрасываніе большихъ массъ съ одного пункта на другой. При существующемъ положеніи потребуется значительное время на перевозку подкрѣпленій, а потому войска первой линіи должны быть сильнѣе, дабы, имѣя большую самостоятельность, отстоять свои позиціи до прибытія резервовъ. Сосредоточеніе 160 тысячной арміи на линіи Кандагаръ-Келатъ и Гильзай и 60 тысячъ на линіи Газни-Кабуль не укажетъ англичанамъ, какое операціонное направленіе будетъ нами принято. Мы можемъ наступать обоими флангами, произведя демонстрацію въ центрѣ, или правымъ крыломъ и центромъ съ ложною атакою лѣваго крыла. Кромѣ того вниманіе англичанъ будетъ обращено на сѣверъ, откуда наши Читральскій и Гилгитскій отряды, усиленные полчищами возставшихъ племенъ, примутъ положеніе, угрожающее сообщеніямъ Пешавера съ Лагоромъ.

Наиболѣе цѣлесообразное, а потому и наиболѣе вѣроятное, можно

считать следующее распределение английских войск: въ Пишинскомъ укрѣпленномъ лагерѣ 50 тысячъ, въ четырехугольникѣ Шерани-Зармелань-Гумаль-Банну 50 тысячъ, у Джелалабада 30 тысячъ, въ долинь Курама 10 тысячъ¹⁾ и на сѣверномъ фронтѣ 10 тысячъ; въ резервѣ у нихъ, въ узлахъ желѣзнодорожныхъ путей: у Дера-Гази-Хана 20 тыс., у Кундіана 20 тыс. и въ общемъ резервѣ у Лагора²⁾ 40 тыс. Такое расположеніе позволяетъ во всѣхъ случаяхъ противопоставить нашему наступленію наибольшее возможное число войскъ, какое операціонное направленіе нами ни было бы принято, что можно видѣть изъ нижеслѣдующаго.

50-тысячная английская армія, опираясь на Пишинскія укрѣпленія, окажетъ серьезное сопротивленіе и будетъ вполне самостоятельна для выполненія операцій на тылъ и фланги вашей арміи, если эта послѣдняя предпочтетъ обойти Пишинь. Затѣмъ при наступленіи нашихъ войскъ черезъ Пишинь къ Дера-Гази-Хану, английская Пишинская армія, отступая въ томъ же направленіи, можетъ быть усилена 20 тысячами изъ Дера-Гази-Хана, 40 тысячами отъ Лагора и, въ случаѣ необходимости, резервомъ сѣвернаго участка обороны, т. е. 20 тысячами изъ Кундіана, что составитъ 110—130 тысячъ человекъ противъ 120—140³⁾ тысячъ нашихъ войскъ.

При наступленіи русской арміи къ Гумалу, долиною р. Зхобъ, Пишинская английская армія, отступая туда же, можетъ быть усилена 50 тысячами, расположенными у Гомула, 40 тысячами отъ Дера-Гази-Хана и Кундіана и 40 тысячами отъ Лагора, т. е. до 180 тысячъ человекъ противъ 120—140 тысячъ нашихъ войскъ отъ Пишина и 30—40 тысячъ отъ Газни.

Въ самомъ невыгодномъ для англичанъ случаѣ, т. е. когда ихъ Пишинская армія будетъ отброшена къ югу отъ нашего операціоннаго направленія на Дера-Гази-Ханъ, 120 тысячъ русскихъ встрѣтятъ у проходовъ Восточнаго Салимана: 20 тыс. отъ Дера-Гази-Хана, 40 т.

¹⁾ Обороняющія перевалы.

²⁾ Какъ при распределеніи русскихъ войскъ для наступленія и английскихъ для обороны, для упрощенія не принять расходъ войскъ на обезпеченіе сообщеній; меньшая разица между указанными цифрами и дѣйствительными будетъ на той сторонѣ, на которую перешло населеніе.

³⁾ 20 тыс. изъ корпуса, оставленнаго нами въ Пишинѣ, въ томъ случаѣ если не предвидится серьезная наступательная попытка англичанъ съ юга на нашъ тылъ и правый флангъ.

отъ Лагора и 20 тыс. отъ Кундіана, т. е. до 80 тыс. человекъ, которые и должны задержать наступленіе русской арміи до прибытія англійскихъ войскъ изъ-подъ Пишина.

При наступленіи нашей арміи долиною р. Зхоба къ Гумалу и при томъ же условіи отступленія англійской Пишинской арміи къ югу, мы встрѣтимъ 50 тыс. англичанъ у Гумала, 20 тыс. изъ Кундіана, 20 тысячъ отъ Дер-Гази-Хана и 40 тыс. отъ Лагора, т. е. всего 130 тыс. человекъ, которые и должны задержать наше наступленіе до прибытія Пишинской арміи англичанъ.

При наступленіи Кабульской арміи къ Пешаверу, въ Джелалабадѣ ее встрѣтятъ 30 тыс. человекъ, которые могутъ быть усилены 20 тыс. изъ Кундіаны.

Такимъ образомъ мы видимъ, что куда бы ни былъ направленъ нами ударъ, онъ всюду будетъ встрѣченъ, приблизительно, равными силами. Изъ вышеприведеннаго разсчета сосредоточенія англійскихъ войскъ мы видимъ, что наиболѣе выгодное для нихъ положеніе это отступленіе къ центральному укрѣпленному лагерю въ долину р. Гумаль. Здѣсь они сосредоточиваются въ количествѣ 180 тыс. человекъ и, опираясь на укрѣпленный лагерь, въ которомъ, по всей вѣроятности, будутъ сосредоточены значительные жизненные припасы, становятся между нашими обѣими арміями, занимая центральное между ними положеніе и въ то же время фланкируя всѣ остальные пути черезъ Восточный Солиманъ къ Инду.

Познакомившись съ исходнымъ положеніемъ нашей арміи, а также съ вѣроятнымъ распределеніемъ войскъ противника, мы можемъ теперь намѣтить общій планъ 3-ей кампаніи, т. е. наступленіе къ самому Инду.

Пишинская укрѣпленная позиція крайне сильна съ фронта, вслѣдствіе чего одна фронтальная атака ея потребуетъ большихъ жертвъ; необходимо поэтому фронтальную атаку соединить съ обходомъ позиціи съ тыла. Наиболѣе выгоденъ въ стратегическомъ отношеніи обходъ Пишинской позиціи съ сѣвера, дающій возможность, въ случаѣ удачи, отбросить обороняющіяся здѣсь войска къ югу отъ нашихъ операціонныхъ путей къ Инду, что въ связи съ порчею Синдо-Пишинской желѣзной дороги поставитъ на продолжительное время Пишинскую армію въ изолированное положеніе, ослабивъ такимъ образомъ силы англичанъ въ другой части театра войны на 50 тыс. человекъ.

Изъ вышеприведенной оцѣнки путей, ведущихъ отъ Пишина къ

проходамъ Солимана казалось, что слѣдовало бы избрать для наступленія къ Инду два пути долинами р. Борай и Таль-Чотіали къ Дера-Гази-Хану; но при сосредоточеніи всей англо-индійской арміи или части ея въ долину р. Гумала рисковано было бы избрать операціонное направленіе на Дери-Гази-Ханъ.

Для поясненія сказаннаго укажемъ на два возможные случая, которые могли бы имѣть мѣсто при наступленіи нашей арміи по послѣднимъ операціоннымъ направленіямъ: или вся англо-индійская армія сосредоточится въ четырехугольникѣ Зармеланъ-Шерани-Гумаль-Точи или же въ этомъ четырехугольникѣ будетъ находиться только одна 50-ти тысячная Гумальская армія, усиленная 20 тысячами изъ Кундіана, а остальные войска противника будутъ непосредственно прикрывать доступъ въ долину Инда. Въ первомъ случаѣ немислимо-бы было двинуться къ Инду, имѣя на флангѣ и въ тылу 180 тыс. чел. англичанъ, которые легко могутъ занять проходы Восточнаго Солимака, по которымъ наша армія спустилась въ долину Инда. Опасности для англо-индійской арміи быть въ свою очередь отрѣзанной отъ Инда не имѣется, такъ какъ въ вышеупомянутомъ укрѣпленномъ лагерѣ въ долине р. Гумаль будутъ, по всей вѣроятности, сосредоточены значительные жизненные запасы; затѣмъ Гумальская армія можетъ переменить свою коммуникаціонную линію на Пешаверь; наконецъ эта армія настолько будетъ сильна, что можетъ помѣряться съ силами съ нашей арміей и открыть себѣ, когда обстоятельства того потребуютъ, сообщеніе съ Индией. При второмъ, принятомъ предположеніи, т. е. когда наша армія, спустившись съ горъ къ Дера-Гази-Хану и, переменявъ фронтъ на сѣверъ, двинется долиною р. Инда къ Дера-Измаиль-Хану, имѣя противъ себя 110 тыс. англо-индійцевъ, 70-ти тысячная Гумальская армія, двинувшись на югъ и занявъ проходы Восточнаго Сулеймана въ долину Инда, можетъ совершенно отрѣзать нашу армію отъ ея базы. Едва-ли могутъ помѣшать въ этомъ Гумальской арміи разрозненные дѣйствія нашихъ двухъ корпусовъ, Пишинскаго и Кабульскаго, силою каждый около 30 тыс. человекъ, относительно которыхъ Гумальская армія будетъ занимать центральное положеніе, которое отдаетъ этой арміи всѣ выгоды дѣйствій по внутреннимъ операціоннымъ линіямъ, т. е. возможность разбить каждый изъ нашихъ корпусовъ въ отдѣльности.

Изъ вышеизложеннаго мы видимъ, что слѣдуетъ отказаться отъ

наступленія дорогами Борайскою и Таль-Чотіальскою къ Дера-Гази-Хану съ тѣмъ, чтобы, спуетившись съ горъ противъ этого послѣдняго и перемѣнивъ фронтъ на сѣверъ, двинуться въ тылъ англо-индійскихъ войскъ, защищающихъ проходы Восточнаго Солимана. Такъ или иначе необходимо остановиться на операціонномъ направленіи въ долину р. Гумаль, причѣмъ наша 120-тысячная армія можетъ двинуться въ послѣднюю по слѣдующимъ дорогамъ: или 1) долиною р. Зхобъ, или 2) обоими долинами рр. Зхобъ и Борай, или 3) долинами Борай и Таль-Чотіали до Восточнаго Солимана, а затѣмъ, постепенно занимая и укрѣпляя проходы этого послѣдняго, съ цѣлью прикрыть коммуникаціонную линію, наша армія можетъ направиться на сѣверъ въ долину рр. Зхобъ и Гумаль. Наступленіе по путямъ, указаннымъ во 2-мъ и 3-мъ пунктахъ, возможно только при существованіи путей, позволяющихъ перейти изъ долинъ Борайской и Таль-Чотіальской въ долины рр. Зхоба и Гумала.

Операція Кандагарской арміи въ долину р. Гумала можетъ быть поддержана, во-первыхъ Кабульскою арміею (30--40 тысячъ) отъ Газни по дорогѣ въ долину р. Точи, черезъ Шагтори, Вану, а во-вторыхъ частью силъ Пишинскаго корпуса. Кабульская армія, разредоточенная на линіи Газни, Кабуль (130 верстъ), занимая всѣ выходы на востокъ къ Пешаверу, ставитъ англичанъ въ положеніе неопредѣленное относительно той операціонной линіи, которая будетъ избрана для наступленія; въ то же время указанное расположеніе Кабульской арміи даетъ возможность ей, оставивъ въ Кабуль и проходахъ 20 тыс. человекъ противъ войскъ у Пешавера, съ 40 или 30 тысячами устремиться отъ Газни противъ праваго фланга англичанъ въ Гумальской долинѣ. Исключая самостоятельныя дѣйствія Кабульской арміи противъ Гумальской, какъ рискованныя, надо признать весьма полезными совмѣстныя дѣйствія нашихъ обѣихъ армій Кабульской и Кандагарской. Связью между частями Кабульской арміи, т. е. оставленными въ Кабуль и предназначенными для операціи въ долину р. Гумала, можетъ служить 10-тысячный отрядъ, расположенный въ г. Газни, назначеніе котораго будетъ состоять въ усиленіи, въ зависимости отъ обстановки, тѣхъ или другихъ войскъ.

По сосредоточеніи нашихъ войскъ въ четырехугольникъ Зармеланъ-Шерани-Гумаль-Вану, коммуникаціонными ихъ линіями будутъ

на Кандагарь через Маруфъ и на Кабуль через Бану, Шагтори и Газни.

Необходимо будетъ занять всѣ проходы через Восточный Солиманъ до р. Курама включительно; съ занятіемъ указанныхъ проходовъ и съ отрѣсненіемъ за нихъ англичанъ, мы пріобрѣтаемъ надъ послѣдними значительное преимущество. Дѣйствительно, мы, будучи скрыты отъ взоровъ англичанъ Сулеймановымъ хребтомъ, можемъ угрожать англичанамъ по всей линіи; заставивъ ихъ, вслѣдствіе этого, разбросать войска, мы устремимся въ превосходныхъ силахъ на одинъ или на два какихъ-нибудь пункта. Прорвавъ оборонительную линію англичанъ, защищающую выходы изъ Сулеймановыхъ горъ, слѣдуетъ быстро двинуться къ Инду съ цѣлю захватить переправы и отрѣзать англійскимъ войскамъ пути отступленія. Указанный періодъ борьбы, по всей вѣроятности, будетъ кратокъ, такъ какъ съ прорывомъ оборонительной линіи, защищающей выходы изъ горъ, держаться на ней будетъ рискованно и англійскія войска скоро отступятъ въ долину р. Инда, гдѣ еще разъ окажутъ сопротивление, прикрывая переправу войскъ на его лѣвый берегъ.

Съ отступленіемъ англичанъ на лѣвый берегъ Инда, вся страна на правомъ его берегу перейдетъ въ наши руки. Для дальнѣйшаго наступленія на востокъ передъ нами встаетъ могучая преграда р. Индъ; но рѣка не можетъ считаться непреодолимымъ препятствіемъ; вотъ что говоритъ Наполеонъ о рѣкахъ, какъ линіяхъ обороны ¹⁾: „Рѣка всегда считалась препятствіемъ, которое можетъ задержать только на нѣсколько дней, и нельзя воспрепятствовать иначе, какъ размѣстивъ отряды въ тетъ-де-понахъ по другому берегу, эти отряды должны быть готовы перейти въ наступленіе, какъ только непріятель начнетъ переходъ. Но желая ограничиться обороной, не остается ничего, какъ только расположить войска такъ, чтобы можно было ихъ сосредоточить и ударить на непріятеля ранѣе окончанія переправы... Ничего не можетъ быть болѣе опаснаго, какъ пробовать оборонять рѣку на противоположномъ берегу; разъ непріятель предпринялъ переправу—а онъ ее предприметъ всегда,—онъ находитъ армію въ оборонительномъ, чрезвычайно растянутомъ, порядкѣ и всегда помѣшаетъ ему сосредоточиться“.

¹⁾ Наполеонъ I въ письмѣ къ Евгенію.

Такимъ образомъ, если нельзя считать Индъ преградою, могущею остановить дальнѣйшее наступленіе нашихъ войскъ, то во всякомъ случаѣ переправа черезъ эту рѣку является одною изъ трудныхъ операцій. Кромѣ того, англичане, имѣя въ тылу плодородную и промышленную страну, а также желѣзныя дороги, не будутъ имѣть недостатка въ боевыхъ и продовольственныхъ припасахъ; мы же все должны подвозить издалека, съ Каспійскаго моря (2000 верстъ до Инда), такъ какъ средства бѣдной страны, опустошенной къ тому же предшествующей кампаніей, не въ состояніи удовлетворить жизненной потребности арміи въ 230 тыс. человекъ. Но зато на сторонѣ Россіи будутъ нравственныя выгоды. Англійскія войска будутъ обезкуражены тѣмъ обстоятельствомъ, что врагу удалось побѣдить столько препятствій и подойти къ самому Инду; въ тылу у нихъ, по всей вѣроятности, вспыхнетъ возстаніе и неудовольствія и безпорядки возникнутъ даже въ войскахъ; русскіе же проникнутся довѣріемъ къ собственнымъ силамъ и сознаніе совершенныхъ подвиговъ будетъ воодушевлять ихъ и заставить наперечъ всѣ усилія, чтобы рѣшительною побѣдою обезпечить награду за понесенные труды.

Г Л А В А XIX.

4-ая кампанія—отъ Инда на востокъ.

Вслѣдствіе трудности составить себѣ, даже приблизительно, понятіе объ обстановкѣ этой кампаніи, такъ какъ значительная часть ея будетъ результатомъ предшествующихъ событій, мы ограничимся только болѣе подробнымъ описаніемъ театра войны 4-й кампаніи и намѣтимъ операціонныя линіи отъ Инда къ Лагору и Дели, сдѣлавъ ихъ относительную оцѣнку на основаніи данныхъ не измѣняющихся.

Къ югу отъ Гималая, между подножіемъ Солимановыхъ горъ на западѣ и горами Индо-Китая на востокѣ, разстилается обширная равнина, орошаемая рѣчными системами, собирающими воды съ Гималайской горной цѣпи; поверхность этой равнины, носящей названіе Индо-Гангеатической, можно считать почти горизонтальною. Часть равнины, которая послужитъ ареною 4-й кампаніи, пересѣчена руслами рѣкъ, изъ которыхъ наиболѣе значительны, начиная съ запада на востокъ: Индъ, Джеламъ, Ченабъ, Рави, Біасъ, Сетледжъ, Джамна.

Индъ, самая западная рѣка Пенджаба, въ то же время по своему многоводію является главною артерією края. Изъ описанія театра войны мы познакомились съ этою рѣкою, какъ съ сильною преградою вторженію въ Индію. Сила этой преграды заключается, главнымъ образомъ, въ томъ, что, трудно устроить переправу на мостахъ: на участкѣ до Калабага препятствуетъ этому быстрое теченіе и внезапное повышеніе уровня, а отъ Калабага внизъ—топкость низменныхъ береговъ и значительная ширина русла, часто измѣняющаяся отъ прибыли воды; къ этому нужно прибавить, что р. Индъ не имѣетъ бродовъ. Примѣромъ трудности переправы черезъ эту рѣку можетъ служить постройка мостовъ въ Афганскую войну 1839—1840 г. между Суккуромъ и Рори въ 16 дней, при условіи, что оба берега были во власти англичанъ и послѣдніе пользовались неограниченными средствами Индіи.

Наиболѣе удобнымъ, по мнѣнію англичанъ ¹⁾, участкомъ для переправы можно указать на Дера Измаиль Ханъ-Калабогъ, наиболѣе удобнымъ временемъ—періодъ наибольшаго спада воды, т. е. между октябремъ и мартомъ.

Текущіе къ востоку отъ Инда его пять Пенджабскихъ притоковъ: Джеламъ, Ченабъ, Рави, Біасъ и Сетледжъ, по обилію воды и ширинѣ русла значительно уступаютъ главной рѣкѣ; болѣе богаты водой Джеламъ, Ченабъ и Сетледжъ. Половодье у нихъ наступаетъ одновременно съ главною рѣкою и въ ширинѣ своихъ разливовъ онѣ ей мало уступаютъ. Правые берега Пенджабскихъ рѣкъ командуютъ надъ лѣвыми: въ особенности значительно командуетъ правый берегъ Джелама, на томъ участкѣ, гдѣ эта рѣка омываетъ Соляной хребетъ.

По Сетледжу пароходы не заходятъ далѣе Фирозпура, а по Джеламу далѣе Пиндъ-Даданъ-Хана; правильное же пароходство существуетъ только до г. Мультана. Хотя Пенджабскія рѣки неудобны вообще для судоходства, на нихъ плаваешь отъ 5000—6000 легкихъ рѣчныхъ судовъ, пользующихся для поднятія вверхъ, противъ теченія, южнымъ вѣтромъ, господствующимъ съ апрѣля по сентябрь. Большая часть переправъ черезъ Пенджабскія рѣки паромныя; судовые же мосты имѣютъ временный характеръ, такъ какъ ихъ приходится разводить въ половодье. Постоянные желѣзнодорожные мосты имѣются на р. Дже-

1) Лордъ Чельмефордъ.

ламѣ у г.г. Джелама и Малаквала, на р. Ченабѣ у Вазирабада, на р. Рави у Лагора, на р. Тримабѣ у Шерь-Шаха, на р. Біасѣ у станціи Біасѣ, на р. Сетледжѣ у Филлура, Фирозпура, Адамвагана (близъ Багавальпура) ¹⁾.

Природа отдѣльныхъ частей Пенджаба различна. Междурѣчье Инда и Джелама или Синдъ-Сагаръ-Доабъ представляетъ собою песчанья пустыни таль, покрытая мѣстами переносными барханами, которые передвигаются господствующими вѣтрами. Три слѣдующихъ междурѣчья: Чаджъ-Доабъ, между Джеламомъ и Ченабомъ, Речна-Доабъ, между Ченабомъ и Рави и Бари-Доабъ, между Рави и Біасѣ-Сетледжемъ, состоятъ изъ степныхъ пространствъ, носящихъ названіе баровъ и служащихъ пастбищами. Сѣверная часть Бари-Дооба, междурѣчье Біаса и Сетледжа или Джаландаръ Доабъ и, наконецъ, область Сирхиндъ, ограниченная съ одной стороны Гималаемъ, а съ другой стороны Раджутанской пустыней, по своему естественному плодородію уже мало уступаютъ лучшимъ областямъ Индостана ¹⁾.

Къ югу отъ Сетледжа, между р. Индомъ и Сирхиндомъ разстилается обширное неорошенное пространство подъ названіемъ Раджутанской пустыни или Тара, черезъ которую движеніе войскъ сопряжено съ большими затрудненіями. Единственнымъ удобнымъ путемъ для проникновенія изъ Пенджаба въ равнину Ганга является подгорная область Сирхиндъ, которая тянется узкою полосой вдоль подножія Гималайскихъ горъ и выводитъ въ долины Джамны и Ганга, представляющія собой средоточіе Индостана. О желѣзныхъ дорогахъ Пенджабской провинціи было говорено выше. Лагоръ является узломъ всѣхъ желѣзныхъ и грунтовыхъ дорогъ, связующихъ Пенджабъ съ долиною Ганга. Всѣ важнѣйшіе пункты Пенджаба соединены хорошими дорогами. Отъ Пешавера черезъ Сіалкотъ и Амрицаръ идетъ на Дели большая шоссевая дорога, совпадающая почти на всемъ своемъ протяженіи съ жел. дорогою, связующей эти пункты.

Изъ Дера-Гази-Хаа имѣется дорога на Мультавъ, направляющаяся оттуда лѣвымъ берегомъ Рави черезъ плодородную часть Бари-Дооба въ Лагоръ. Что же касается до Джаландаръ-Дооба и Сирхинда,

¹⁾ Тизенгаузенъ „Обоарніе Британской Монархіи“.

то они пересѣчены густою сѣтью дорогъ, благодаря которымъ движеніе и маневрированіе арміи въ направленіи къ Дели и къ р. Джамбѣ не встрѣтитъ особыхъ затрудненій. Вдоль лѣвыхъ береговъ всѣхъ Пенджабскихъ рѣкъ также проложены дороги, необходимыя для обороны переправъ на нихъ.

Фортификаціонныхъ сооружений, за исключеніемъ укрѣпленнаго лагеря у Равальпинды, и нѣсколькихъ предмостныхъ укрѣпленій, въ разсматриваемой части театра войны не имѣется.

Познакомившись въ общихъ чертахъ съ театромъ, на которомъ должна разыгратъя 4-ая кампанія, приступимъ теперь къ относительной оцѣнкѣ операціонныхъ направленій отъ Инда къ Дели, къ пункту, который мы признали конечнымъ въ нашемъ вторженіи въ Индію. Исключая операціонные пути отъ нижняго Инда черезъ Раджпутанскую пустыню прямо на Дели, какъ негодные для наступленія по нимъ значительныхъ массъ войскъ, остановимся на тѣхъ, которые идутъ отъ Инда, обходя Раджпутанскую пустыню съ сѣвера, черезъ область Сирхиндъ, т. е. на путяхъ, ведущихъ къ Лагору, узлу дорогъ изъ Пенджаба въ долину Ганга.

Перечислимъ главные изъ нихъ:

1) Путь отъ Аттока или Кушалъгара черезъ Равальпинди, Джеламъ, Гужератъ, Лагоръ — сопровождающій желѣзную дорогу (около 340 верстъ).

2) Отъ Кундіана на Шахпуръ, Гуджратъ, Лагоръ — вдоль жел. дороги (390 верстъ).

3) Отъ Кундіана на Шахпуръ, селеніе Пинди, Шехопуру, Лагоръ (280 верстъ).

4) Отъ Дерѣ-Гази-Хана черезъ Музафаргаръ, Мультавъ, Монгомери на Лагоръ, вдоль желѣзн. дороги, черезъ плодородную часть Бари-Доаба (400 верстъ).

5) Отъ Дерѣ-Гази-Хана на Музафаргаръ, Мультавъ въ долину р. Сетледжъ и далѣе къ Лагору правымъ берегомъ этой рѣки (480 верстъ).

6) Отъ Рори на Багавальпуръ, Мультавъ и далѣе 4-ой дорогою (770 верстъ).

7) Отъ Рори на Багавальпуръ и далѣе лѣвымъ берегомъ Сетледжа на Фирозпуръ (680 верстъ).

Изъ всѣхъ перечисленныхъ путей надо отдать предпочтеніе 4, 5, и 6, отходящимъ отъ Дера-Гази-Хана и Рори къ Лагору и Фирозпуру, на слѣдующихъ основаніяхъ:

1) при наступленіи по этимъ путямъ обходятся, за исключеніемъ одной, всѣ рѣки Пенджаба, представляющія изъ себя сильно оборонительныя линіи; кромѣ того исчезаетъ необходимость пересѣчь широкую полосу пустыни Сивдъ-Сагаръ-Доабъ;

2) правый флангъ нашей арміи будетъ обезпеченъ Раджпутанской пустыней, а лѣвый р. Рави;

3) при необходимости можно двигаться двумя дорогами: вдоль лѣваго берега Рави и праваго р. Сетледжа;

4) разсматриваемые пути находятся ближе къ Синдо-пининской желѣзной дорогѣ, которая къ началу нашего наступленія за Индъ, по всей вѣроятности, будетъ сдѣлана годною къ пользованію ею. Такимъ образомъ подвозъ жизненныхъ припасовъ къ арміи, направляющей по указаннымъ тремъ путямъ къ Лагору, можетъ совершаться сначала Синдо-пининскою жел. дорогою, затѣмъ рр. Индомъ, Тримабомъ¹⁾ и Сетледжемъ. Если же удастся еще быстро исправить и сдѣлать годнымъ для пользованія участокъ жел. дороги отъ Рори до Мултана, то указанные три операціонные пути будутъ удовлетворять всѣмъ необходимымъ условіямъ наступленія по нимъ большой арміи. Наиболее удобнымъ изъ нихъ является путь лѣвымъ берегомъ Рави, пролегающій по плодородной части Барн-Доаба.

7-ой путь до Фирозпура, а также часть 6-го отъ Рори до Багавальпура, сохраняя за собою всѣ только что указанныя выгоды, представляютъ, по словамъ майора индійской службы Давида, большое препятствіе для наступленія влѣдствіе бѣдности этихъ путей водою и вредныхъ качествъ климата долины нижняго Инда; такъ онъ говоритъ: „вѣроятно немногія мѣстности въ Индіи столь пагубны для организма европейцевъ, какъ верхняя Синдія и европейская армія не можетъ безъ риска значительныхъ потерь отъ заболѣванія, оставаться здѣсь позже марта мѣсяца“²⁾

Сдѣлавъ относительную оцѣнку вѣроятныхъ путей наступленія

¹⁾ Общее русло рр. Джеламы, Ченаба и Рави.

²⁾ Is russian invasion of India feasible? By major David, Indian Army.

отъ Инда къ Лагору и Фирозпуру и отдавъ предпочтеніе южнымъ, мы должны оговориться, что обстановка можетъ заставитьъ насъ избрать сѣверные.

Положимъ 3-я кампанія привела наши арміи къ участку Инда, сѣвернѣе Измаиль-Хана и мы только что одержали крупный успѣхъ надъ англичанами, отбросивъ ихъ на лѣвый берегъ Инда и захвативъ переправы черезъ эту рѣку; положимъ этотъ успѣхъ далъ толчекъ броженію въ населеніи, которое перешло въ общее возстаніе въ тылу англичанъ; ясно, что обстановка потребуеть, по устройствѣ продовольственной части, немедленнаго наступленія на востокъ и именно съ тѣхъ пунктовъ, гдѣ находились въ данный моментъ наши войска.

Мы можемъ указать на возможность наступленія нашихъ армій одновременно по двумъ направленіямъ къ Лагору, примѣрно отъ Аттока и Дера-Гази-Хана. Но подобное наступленіе потребуеть значительнаго числа войскъ, заставивъ насъ сдѣлать объ арміи самостоятельными, дабы не подвергнуть ихъ отдѣльному пораженію отъ англійской арміи, которая имѣеть возможность дѣйствовать по внутреннимъ операціоннымъ линіямъ, чему способствуютъ ей мѣстныя условія театра войны. Направить же за Индъ значительныя силы мы не можемъ, такъ какъ необходимо будетъ оставить большую гарнизонную армію на правомъ его берегу для обезпеченія всего тыла. Какія силы будутъ двинуты нами въ глубь Индіи трудно сказать; все будетъ зависѣть отъ обстановки, т. е. отъ численности англо-индійской арміи, отъ ея качества въ эту кампанію, отъ положенія, которое приметъ населеніе въ Индіи и отъ количества войскъ, которыя мы должны будемъ выдѣлить для охраны нашего тыла въ Афганистанѣ.

ГЛАВА XX.

З а к л ю ч е н і е.

Въ нашемъ изслѣдованіи мы указали на тѣ усилія, которыя должна сдѣлать Россія для осуществленія похода къ Инду и далѣе на востокъ. Но теперь является вопросъ, какую пользу можетъ принести русскому народу вторженіе въ Индію?

Результатомъ нашихъ побѣдъ надъ англичанами можетъ быть образованіе или Русско-Индійской монархіи, или ряда независимыхъ государствъ, или союза государствъ подъ покровительствомъ Россіи или, наконецъ, сохраненіе власти англичанъ при условіи тѣснаго союза Россіи съ Великобританіей.

Положимъ, мы создадимъ Русско-Индійскую монархію; главнымъ неудобствомъ явится чрезмѣрное расширеніе Имперіи. Новая монархія будетъ находиться на громадномъ разстояніи отъ центрального управленія, результатомъ чего явится необходимость дать чрезвычайныя полномочія главноуправляющему краемъ, что, въ свою очередь, можетъ сдѣлаться предметомъ недоразумѣній. Управленіе странюю, при отсутствіи чиновниковъ, хорошо изучившихъ край, знающихъ мѣстный языкъ, представитъ громадныя затрудненія. Кромѣ того, для поддержанія спокойствія въ странѣ необходимо будетъ содержать въ ней значительныя вооруженныя силы, которыя придется постоянно увеличивать, такъ какъ съ развитіемъ индійскихъ народовъ явится стремленіе ихъ къ освобожденію. Правда, что торговныя выгоды, которыя доставитъ Индія, могутъ окупить расходы по управленію странюю. Желѣзнодорожная сѣть, устроенная Россіей, сдѣлается международнымъ путемъ между Европою и Востокомъ; промышленность и торговля Россіи получатъ гигантскій толчекъ впередъ. Все это можетъ случиться, но для этого мы должны имѣть большую устойчивость въ нашемъ внутреннемъ устройствѣ.

Образованіе ряда независимыхъ государствъ не принесетъ пользы


Россіи, потому что торговыя отношенія, которыя завязались бы между нами и этими государствами, страдали бы отъ постоянныхъ междоусобій; эти послѣднія могутъ окончиться образованіемъ могущественнаго мусульманскаго государства, которое будетъ тяготѣть къ Афганистану и стремиться къ соединенію съ нимъ, какъ это было во времена Бабера и Ширъ-Шаха, хотя на этотъ разъ завоевательное движеніе пойдетъ не изъ Кабула, а изъ Индіи, гдѣ насчитывается 57¹/₂ милліоновъ могометанъ. Можно опасаться пробужденія воинственнаго духа среди послѣднихъ, слѣдствіемъ чего явится правозглашеніе священной войны съ невѣрными, какъ это было во времена первыхъ халифовъ. Такимъ образомъ возникновеніе сильной мусульманской державы противорѣчитъ нашимъ интересамъ, такъ какъ можетъ осложнить дѣла Россіи въ Средней Азій. Кромѣ того, индійскія государства, предоставленныя самимъ себѣ, могутъ подвергнуться новому захвату англичанъ.

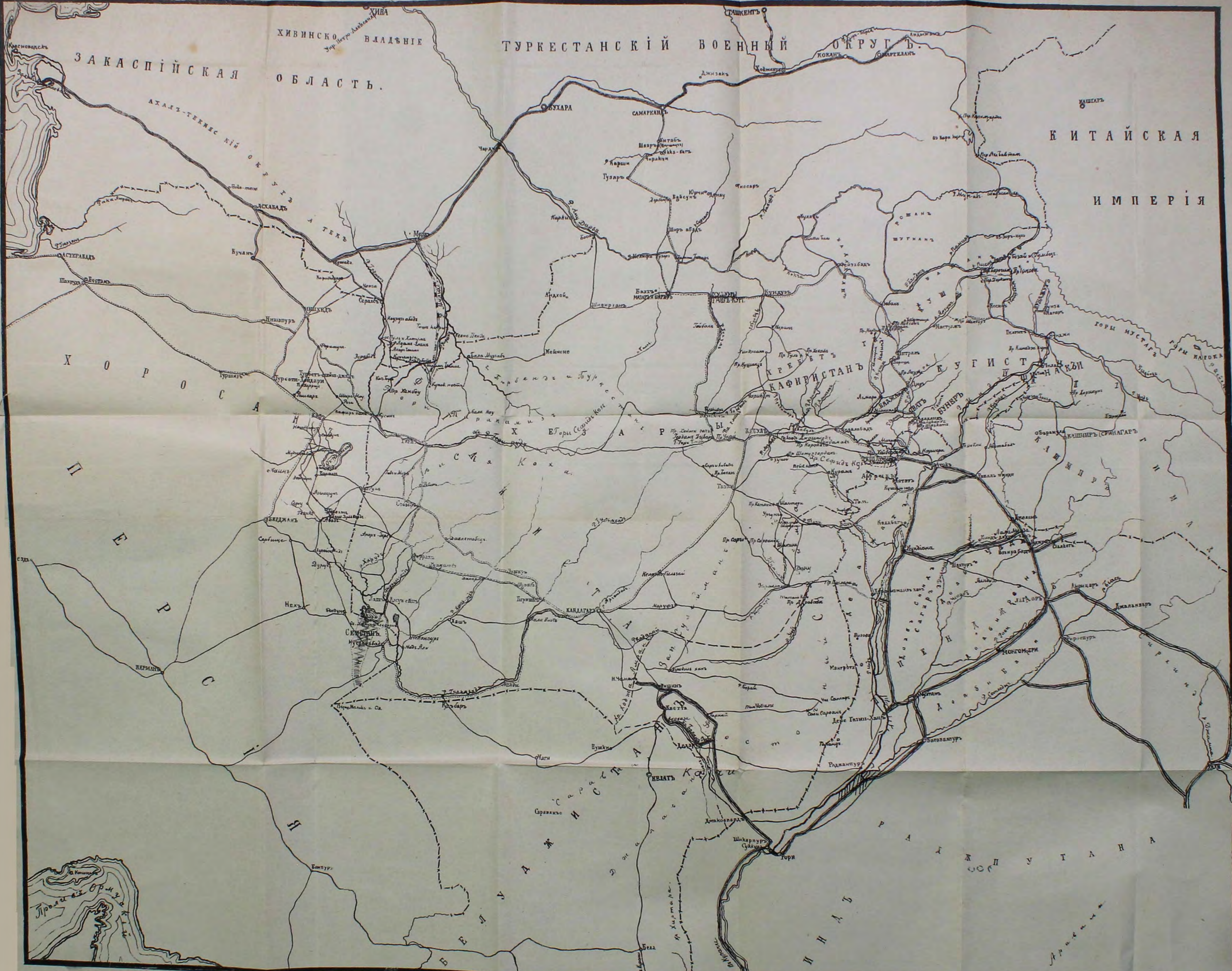
Союзъ индійскихъ государствъ подѣ покровительствомъ Россіи создастъ много хлопотъ нашему правительству и представитъ настолько значительную силу, съ которой придется считаться; кромѣ того, этотъ союзъ не представитъ достаточныхъ гарантій противъ новаго вторженія разныхъ европейскихъ народовъ.

Итакъ, разсмотрѣвъ, какіе могутъ произойти результаты въ случаѣ покоренія Индіи, намъ является слѣдующій наиболее выгодный исходъ.

Учредить протекторатъ надъ Афганистаномъ, съ оккупацией этой страны или безъ нея, удержавъ засобою весь Афганскій Туркестанъ, что дастъ намъ естественную южную границу и присоединивъ всю страну, заключающуюся въ границахъ: на западѣ Персидской, на сѣверѣ нашей настоящей Гезарейскими горами, условною линіей между Келать-и-Гильзаемъ къ Дера-Измаиль-Хану, на востокѣ р. Индомъ, на югѣ моремъ. По этой территоріи пройдетъ желѣзная дорога отъ Закаспійскаго моря черезъ Герать, Кандагаръ, Джакобадъ, Рори и Курачи; о торговыхъ выгодахъ съ занятіемъ этихъ областей было говорено выше. Съ приобрѣтеніемъ этой территоріи влоть до Инда, на этомъ послѣднемъ мы можемъ подготовить исходную позицію для вторженія въ Индію; такимъ образомъ въ нашихъ рукахъ будетъ Дамокловъ мечъ, при помощи котораго мы получаемъ возможность парализовать всякій вредъ, который Англія пожелала бы нанести намъ въ Европѣ; кромѣ того, наше положенія на Индѣ заставитъ англичанъ усилить ихъ войска въ Индіи, увеличить

налоги и быть въ постоянномъ страхѣ за свои владѣнія въ Индостанѣ. По всей вѣроятности, это приведетъ къ желательному для насъ исходу— заключенію тѣснаго союза Россіи съ Великобританіей, который выгоденъ будетъ для обоихъ государствъ. Для Англіи онъ выгоденъ тѣмъ, что она избавится отъ страха потерять Индію; населеніе это послѣдней принуждено будетъ покориться своей участи, такъ какъ не будетъ смотрѣть на русскихъ, какъ на своихъ избавителей, разъ они сдѣлаются союзниками англичанъ. Для Россіи союзъ выгоденъ тѣмъ, что при помощи Англіи, самой сильной морской державы усилится положеніе Россіи въ Европѣ и Восточный вопросъ можетъ быть разрѣшенъ въ ея пользу; кромѣ того, соседями нашими въ Индіи будутъ не фанатики-мусульмане и не разслабленные индійцы, а англичане, передовая нація въ мірѣ. По всей вѣроятности, дѣло до похода въ глубь Индіи не дойдетъ, такъ какъ Англія не рѣшится ставить на карту свою заповѣдную Индію, а приметъ все условія, которыя мы предложимъ ей съ береговъ Инда.





Масштабъ.

